



GHID INFORMATIV
pentru beneficiarii *Măsurii 10 - agro-mediu și climă*
din PROGRAMUL NAȚIONAL DE DEZVOLTARE RURALĂ
(PNDR) 2014 - 2020



Ediția I
- București -
-2021 -

CUPRINS:

DEFINIȚII	4
CADRUL PROGRAMATIC	6
MĂSURILE DE MEDIU ȘI CLIMĂ FINANȚATE PRIN PNDR 2014-2020	7
VALOAREA PLĂȚILOR COMPENSATORII PENTRU M.10.....	8
CRITERII DE ÎNCADRARE ÎN ZONELE ELIGIBILE PENTRU PACHETELE M.10.....	9
Pachetul 1 - pajiști cu înaltă valoare naturală și Pachetul 2 - practici agricole tradiționale.....	9
Pachetul 3 - pajiști importante pentru păsări.....	10
Pachetul 4 - culturi verzi.....	12
Pachetul 5 - adaptarea la efectele schimbărilor climatice.....	12
Pachetul 6 - pajiști importante pentru fluturi (Maculinea sp.).....	14
Pachetul 7 - terenuri arabile importante ca zone de hrănire pentru gâsca cu gât roșu (Branta ruficollis).....	14
Pachetul 8 - creșterea animalelor de fermă din rase locale în pericol de abandon.....	15
Pachetul 9- terenuri agricole importante ca zone de hrănire pentru acvila țipătoare mică (Aquila pomarina).....	16
Pachetul 10 - refugii ecologice pe terenuri arabile pentru speciile de păsări comune asociate terenurilor agricole	16
Pachetul 11 - terenuri agricole importante pentru dropie (Otis tarda).....	17
CONDIȚII DE ELIGIBILITATE, CERINȚE SPECIFICE ȘI CERINȚE DE BAZĂ PE CARE TREBUIE SĂ LE ÎNDEPLINEASCĂ FERMIERII PENTRU OBTINEREA PLĂȚILOR COMPENSATORII	18
Aplicarea angajamentelor M.10 în perioada de tranziție 2021-2022	20
Condiții de eligibilitate pentru M.10.....	20
Cerințele specifice pachetelor din măsura 10 - agro-mediu și climă.....	24
Pachetul 1 - pajiști cu înaltă valoare naturală:	24
Pachetul 2 - practici agricole tradiționale.....	24
Pachetul 3 - pajiști importante pentru păsări.....	24
Pachetul 4 - culturi verzi.....	25
Pachetul 5 - adaptarea la efectele schimbărilor climatice.....	25
Pachetul 6 - pajiști importante pentru fluturi (Maculinea sp.).....	25
Pachetul 7 - terenuri arabile importante ca zone de hrănire pentru gâsca cu gât roșu (Branta ruficollis).....	25
Pachetul 8 - creșterea animalelor de fermă din rase locale în pericol de abandon	26
Pachetul 9 - terenuri agricole importante ca zone de hrănire pentru acvila țipătoare mică (Aquila pomarina).....	26
Pachetul 10 - Refugii ecologice în terenuri arabile pentru speciile de păsări comune asociate terenurilor agricole	27
Pachetul 11 - terenuri agricole importante pentru dropie (Otis tarda)	27
Alte cerințe specifice aplicabile pachetelor/sub-pachetelor/variantelor M.10	28
ECOCONDIȚIONALITATEA ȘI CERINȚELE DE BAZĂ.....	28
Normele de ecocondiționalitate.....	29
Cerințele de bază pentru angajamentele de agro-mediu și climă (M.10)	30
Normele GAEC / SMR relevante pentru M.10.....	31
Cerințele minime relevante privind utilizarea îngrășămintelor și a produselor de protecție a plantelor.....	34
Alte cerințe minime obligatorii relevante prevăzute în legislația națională.....	35
Activitate minimă	35
Practicile agricole uzuale relevante.....	36
DETALII PRIVIND PAȘII CARE TREBUIE URMAȚI PENTRU RESPECTAREA ANUMITOR OBLIGAȚII ÎN CADRUL ANGAJAMENTELOR	37
Cum se realizează evidența activităților agricole desfășurate?.....	37
Cum se calculează valorile încărcăturii de animale și ale îngrășămintelor organice?	37
Conversia numărului de animale în coeficient „Unitate Vită Mare” (UVM)	37
Conversia gunoiului de grajd în azot substanță activă (kg N s.a.).....	38

Demonstrarea deținerii cunoștințelor și informațiilor relevante sau a expertizei tehnice necesare implementării angajamentelor M.10.....	40
MECANISMUL DE IMPLEMENTARE TEHNICĂ A MĂSURILOR DE MEDIU ȘI CLIMĂ.....	41
Unde se solicită plățile compensatorii?	41
Cum se solicită plățile compensatorii?.....	42
Când se solicită plățile compensatorii?.....	42
Care sunt pașii care trebuie parcurși de la depunerea cererii unice de plată și până la efectuarea plății?	42
Documentele justificative	43
Adaptarea angajamentelor M.10.....	45
REGULI DE IMPLEMENTARE A M.10	45
Extinderea suprafeței / numărului de animale angajate	51
Transferul de angajament.....	52
Care sunt sancțiunile aplicabile în caz de identificare a unor neconformități?.....	53
Modificarea cererii unice de plată.....	55
INFORMAREA PUBLICĂ ȘI PROMOVAREA MĂSURILOR DE MEDIU ȘI CLIMĂ	56
Anexa nr. 1.....	60
Anexa nr. 2.....	90
Anexa nr. 3.....	91
Anexa nr. 4.....	92
Anexa nr. 5.....	93
Anexa nr. 6.....	95
Anexa nr. 7.....	96
Anexa nr. 8.....	98
Anexa nr. 9.....	99

DEFINIȚII

Fondul European Agricol pentru Dezvoltare Rurală (FEADR) - reprezintă fondul din bugetul Uniunii Europene din care este alocată pentru statele membre contribuția financiară europeană nerambursabilă pentru sprijinirea dezvoltării rurale, destinată finanțării programelor de dezvoltare rurală derulate în conformitate cu legislația Uniunii Europene.

PNDR 2014-2020 - reprezintă documentul programatic, în sensul art. 6 din Regulamentul (UE) nr. 1305/2013, în care sunt prevăzute măsurile și sumele alocate României din FEADR care se aprobă de Comisia Europeană prin decizie.

Măsură - un set de operațiuni care contribuie la realizarea uneia sau mai multora dintre prioritățile Uniunii în materie de dezvoltare rurală.

Angajament - reprezintă voința exprimată printr-un document asumat prin semnătură de un solicitant al sprijinului financiar, prin care acesta se obligă să respecte condițiile generale și specifice de acordare a sprijinului pentru fiecare măsură/submăsură/pachet/subpachet/variantă vizată, astfel cum sunt prevăzute în fișele măsurilor din *PNDR 2014-2020* și detaliate în legislația națională.

Suprafață agricolă - orice suprafață de teren arabil, de pășune permanentă și de fâneță permanentă sau cultivată cu culturi permanente.

Suprafață determinată - în cazul măsurilor de sprijin pe suprafață, suprafața loturilor sau a parcelelor determinate în urma controalelor administrative sau prin controale la fața locului.

Parcelă agricolă - o suprafață continuă de teren agricol, care face obiectul unei declarații din partea unui singur fermier, cu aceeași categorie de folosință, pe care se cultivă o singură grupă de culturi, în conformitate cu art. 67 alin. (4) din *Regulamentul (UE) nr. 1306/2013*, cu modificările și completările ulterioare; cu toate acestea, în cazul în care se solicită o declarație separată privind utilizarea unei suprafețe care face parte dintr-o singură grupă de culturi în temeiul Regulamentului (UE) nr. 1307/2013, utilizarea respectivă limitează suplimentar, dacă este necesar, suprafața respectivă. Trebuie declarate toate parcelele agricole pe care fermierul le utilizează, indiferent dacă acestea sunt sau nu sunt eligibile pentru sprijin, solicitate și nesolicitate la plată și pe care trebuie să respecte cerințele de ecocondiționalitate.

Identificarea parcelei/parcelelor agricole utilizate - înseamnă declararea și delimitarea în cadrul blocului fizic a parcelei/parcelelor agricole utilizate, în aplicația electronică GIS, pusă la dispoziție de către APIA. Identificarea presupune ca parcela să nu se suprapună peste parcelele declarate de alți fermieri și să nu depășească limita blocului fizic.

Utilizarea terenului - utilizarea pentru activități agricole a suprafeței de teren agricol din cadrul exploatației aflate la dispoziția fermierului pe tot parcursul anului de cerere.

TA (teren arabil) - terenuri cultivate în scopul producției agricole sau suprafețe disponibile pentru producția agricolă dar lăsate pârloagă, indiferent dacă terenul respectiv este sau nu ocupat cu sere, solarii sau alte mijloace de protecție fixe sau mobile.

PP (pajiști permanente-pășuni și fânețe) - pășuni permanente și fânețe permanente care reprezintă terenuri consacrate producției de iarbă și de alte plante furajere erbacee cultivate sau spontane care nu au făcut parte din sistemul de rotație a culturilor din exploatație timp de cel puțin cinci ani; această noțiune poate include și alte specii, precum arbuștii și/sau arborii, bune pentru pășunat, cu condiția ca iarba și alte plante furajere să rămână predominante.

Iarbă sau alte plante furajere erbacee - toate plantele erbacee care se găsesc în mod obișnuit pe pajiști permanente naturale sau care sunt incluse în mod normal în amestecurile de semințe pentru pajiști și pot fi utilizate în hrana animalelor.

Suprafața de pajiști permanente - terenul cu pajiști permanente declarat în anul 2012 în conformitate cu *Regulamentul (CE) nr. 73/2009*, precum și suprafața cu pajiști permanente declarată în 2015 în conformitate cu art. 72 alin. (1) primul paragraf lit. a) din *Regulamentul (UE) nr. 1306/2013*, cu modificările și completările ulterioare de către fermierii care fac obiectul obligației de a aplica practicile agricole benefice pentru climă și mediu, care nu a fost declarat ca teren cu pajiște permanentă în anul 2012.

Pajiștile permanente utilizate în comun de mai mulți fermieri - suprafețele de pajiști în interiorul cărora nu există nicio delimitare naturală sau artificială, iar animalele pășunează liber sau se cosește pe întreaga suprafață a pajiștii în cauză. Această suprafață poate coincide sau nu cu suprafața blocului fizic. Dacă la controlul la fața locului APIA descoperă o neregularitate/neconformitate, fermierii care utilizează suprafața de pajiște în comun suportă sancțiunea.

VII (vii) - terenul plantat cu vii și pepiniere viticole. Acestea sunt culturi permanente.

CP (culturi permanente) - culturile pentru care nu se practică un sistem de rotație, altele decât pajistile permanente, care ocupă terenurile pentru o perioadă de cinci ani sau mai mare și care produc recolte repetate, inclusiv pepinierele și speciile forestiere cu ciclul de producție scurt.

Sistemul Integrat de Administrare și Control (IACS) - instrument tehnic de gestionare și control, creat pentru administrarea și controlul cererilor unice de plată depuse de fermieri, care se aplică schemelor de plăți, în conformitate cu prevederile art. 67 alin. (1) din *Regulamentul (UE) nr. 1306/2013*, cu modificări și completări ulterioare. Elementele componente sunt: o bază de date electronică, un sistem de identificare a parcelelor agricole (LPIS-GIS), cererilor de ajutor, cererilor de sprijin și cererilor de plată, un sistem integrat de control, un sistem unic pentru înregistrarea identității fiecărui beneficiar al sprijinului menționat la art. 67 alin. (2) care depune o cerere de ajutor, cerere de sprijin sau de plată.

Cererea unică de plată - cererea de ajutor și/sau de sprijin, după caz, în cadrul oricăreia dintre plățile prevăzute în OUG nr.11/2021 la art. 2 alin.(2) și (3) sau cele acordate prin măsurile delegate de dezvoltare rurală din Programul Național de Dezvoltare Rurală (PNDR) prevăzute la art. 35 alin.(3).

Sistemul de informații geografice (GIS) - tehnicile computerizate bazate pe sistemul de informații geografice menționate la art. 70 din *Regulamentul (UE) nr. 1.306/2013*, cu modificările și completările ulterioare.

Sistemul de identificare a parcelelor agricole (LPIS) - o bază de date computerizată, componentă a sistemului integrat de administrare și control (IACS), care funcționează la nivel de parcelă de referință. Sistemul LPIS din România utilizează ortofotoplanuri aeriene sau satelitare care respectă un standard uniform ce garantează o precizie cel puțin echivalentă cu cea oferită de cartografierea la o scară de 1:5000. Dimensiunea pixelului imaginilor este de 0,5 m ceea ce asigură o precizie submetrică.

Controale administrative - controalele care au ca scop verificarea corectitudinii și exhaustivității informațiilor furnizate în cererea unică de plată, în documentele atașate acestora sau în alte declarații, a respectării conformității cu toate criteriile de eligibilitate, cu angajamentele și cu alte obligații privind schema de ajutoare și/sau măsura de sprijin în cauză, a condițiilor în care este acordat ajutorul și/sau sprijinul, a cerințelor și a standardelor relevante pentru ecocondiționalitate, conform art. 24 din *Regulamentul de punere în aplicare (UE) nr. 809/2013* de stabilire a normelor de aplicare a *Regulamentului (UE) nr. 1.306/2013* al Parlamentului European și al Consiliului în ceea ce privește sistemul integrat de administrare și control, măsurile de dezvoltare rurală și ecocondiționalitatea, denumit în continuare *Regulamentul (UE) nr. 809/2013*.

Bloc fizic - o suprafață de teren utilizată în scopuri agricole de unul sau mai mulți fermieri, delimitată de limite naturale sau artificiale stabile și care poate include una sau mai multe parcele agricole.

Neconformitate - în cazul criteriilor de eligibilitate, al angajamentelor sau al altor obligații legate de condițiile de acordare a ajutorului sau sprijinului menționat la art. 67 alin. (2) din *Regulamentul (UE) nr. 1.306/2013*, cu modificările și completările ulterioare orice nerespectare a acelor criterii de eligibilitate, angajamente sau alte obligații sau, în cazul ecocondiționalității, neconformitatea cu cerințele de reglementare în materie de gestionare din cadrul legislației Uniunii Europene, cu standardele privind bunele condiții agricole și de mediu ale terenurilor, definite de statele membre în conformitate cu art. 94 din *Regulamentul (UE) nr. 1.306/2013*, cu modificările și completările ulterioare, sau cu cerința privind întreținerea pajisților permanente menționată la art. 93 alin. (3) din același regulament.

Femelă reproducătoare de rasă pură - femelă înscrisă în secțiunea principală a registrului genealogic și care are înregistrată cel puțin o montă sau însămânțare artificială.

Livada tradițională utilizată extensiv - suprafețele de livezi tradiționale care sunt utilizate în principal ca pajști permanente prin cosit și/sau pășunat, având dimensiunea minimă a parcelei eligibile de 0,3 ha. Densitatea pomilor este de maxim 240 pomi/ha, indiferent de specia cultivată, iar intervalele dintre pomi sunt acoperite cu specii furajere perene.

Utilaje ușoare - în înțelesul aplicării cerinței specifice a variantei 2.2 a P2, a variantelor 3.1.2 și 3.2.2 ale P3, variantei 6.2 a P6, variantei 9.2.2 a P9, variantei 11.2.2 - sP11.2 din P11 din cadrul M.10, reprezintă utilaje mecanizate de capacitate mică (utilaje cu lama scurtă și viteză mică de deplasare) cu o masă redusă de până la 400 Kg, iar lățimea lamei până în 1,2 m.

Acțiunile care contribuie la accelerarea drenajului natural al solurilor cu exces de umiditate - în înțelesul aplicării cerinței specifice variantei 3.1 a P3, a P6, sP.9.2 a P9, sP11.2 a P11 sunt constituite

din oricare din soluțiile tehnice care au ca rezultat drenajul artificial la suprafață (prin rețele de canale deschise de colectare și evacuare a apei, prin lucrări de nivelare în pantă sau de modelare a terenului, prin drenaje de tip cârțiță, prin adâncirea rețelei hidrografice de colectare a apelor sau prin oricare alte lucrări agrotehnice specifice) și drenajul artificial de adâncime (drenaje orizontale, drenaje verticale sau drenaje mixte).

Asolament - tehnică de divizare a suprafeței agricole în parcele și repartizarea prin rotație a fiecărei culturi pe o altă parcelă.

Dispozitiv pentru protecția păsărilor cuibătoare la sol - suport metalic montat la contragreutățile din partea din față a tractorului/utilajului folosit pentru cosit, respectiv recoltat diferite culturi pe care atârână o serie de lanțuri metalice, la o distanță de cca. 8 cm unul de celălalt, astfel încât se formează o perdea în fața coasei, care acționează ca un „pieptene” pentru vegetația aflată în lățimea de tăiere a coasei. Perdeaua de lanțuri este montată în așa fel încât vârful lanțurilor să atingă solul chiar și în timpul deplasării. Pentru a asigura acest lucru, lanțurile trebuie să fie de o greutate suficientă sau, după nevoie, se vor monta greutăți la capetele acestora. Astfel, dat fiind faptul că perdeaua de lanțuri se situează cu aproximativ 4 m în fața coasei, la o viteză redusă de deplasare în timpul cositului (max. 10 km/h), animalele sunt speriate și înlăturate din zona de risc a coasei.

CADRUL PROGRAMATIC

Începând cu anul 2007, odată cu aderarea României la Uniunea Europeană, pe lângă obligațiile care derivă din statutul de Stat Membru, fermierii români au putut beneficia de unele drepturi similare cu fermierii europeni. Între acestea, un rol important l-au avut fondurile adresate agriculturii și dezvoltării rurale, o componentă importantă a acestor fonduri fiind constituită de alocările financiare ale măsurilor din *Programul Național de Dezvoltare Rurală (PNDR) 2014-2020*.

În anul 2021 începe perioada de tranziție către noua politică agricolă comunitară (PAC) 2021-2027, respectiv tranziția către implementarea unui Plan Național Strategic care, în prezent, se elaborează la nivelul MADR, pe baza pachetului legislativ al UE aflat în curs de negociere cu statele membre la nivelul Comisiei Europene.

Noua PAC ia în considerare țintele propuse de Comisia Europeană prin Pactul Ecologic European (Green Deal), ținte care urmăresc creșterea nivelului de ambiție în ceea ce privește obiectivele de mediu și climă, respectiv asigurarea continuității protecției mediului prin dezvoltarea durabilă și managementul eficient și durabil al resurselor naturale precum apă, sol și aer, conservarea biodiversității, îmbunătățirea serviciilor ecosistemice și conservarea habitatelor și peisajelor, reducerea emisiilor de gaze cu efect de seră și adaptarea la efectele schimbărilor climatice pe terenurile agricole.

Ca urmare a aprobării *Regulamentului de tranziție (UE) nr. 2220 din 2020*¹, au fost stabilite regulile de implementare a măsurilor din PNDR 2014-2020 în perioada de tranziție, reglementată pentru următorii 2 ani: 2021 și 2022.

Prin urmare, în perioada 2021-2022, UE susține în continuare din fonduri europene adresate agriculturii și dezvoltării rurale, posibilitatea Statelor Membre de a acorda plăți compensatorii fermierilor care furnizează societății servicii publice prin adoptarea unor practici agricole prietenoase cu mediul. Conform *Regulamentului de dezvoltare rurală nr. 1305/2013*, minimum 30% din alocarea Fondului European Agricol pentru Dezvoltare Rurală (FEADR) este rezervată măsurilor care contribuie la atingerea obiectivelor de mediu și climă.

¹ Regulamentul (UE) nr. 2020/2220 al Parlamentului European și al Consiliului din 23 decembrie 2020 de stabilire a anumitor dispoziții tranzitorii privind sprijinul acordat din Fondul european agricol pentru dezvoltare rurală (FEADR) și din Fondul european de garantare agricolă (FEGA) în anii 2021 și 2022 și de modificare a Regulamentelor (UE) nr. 1305/2013, (UE) nr. 1306/2013 și (UE) nr. 1307/2013 în ceea ce privește resursele și aplicarea regulamentelor respective în anii 2021 și 2022 și a Regulamentului (UE) nr. 1308/2013 în ceea ce privește resursele și repartizarea unui astfel de sprijin pentru anii 2021 și 2022, denumit pe scurt *Regulament de tranziție*

De asemenea, în perioada 2021-2022 sunt alocate fonduri pentru redresarea economică și socială necesară ca urmare a efectelor negative provocate de manifestarea pandemiei COVID-19, prin Instrumentul de Redresare al UE (EURI) care este reglementat prin *Regulamentul (UE) nr. 2094/2020*². Cel puțin 37% din fondurile EURI trebuie să fie adresate măsurilor de bunăstare a animalelor, LEADER și operațiunilor benefice pentru mediu și climă.

În acest fel se continuă și în perioada de tranziție susținerea sistemelor extensive de agricultură (bazate pe reducerea inputurilor și utilizarea durabilă a resurselor naturale), pentru a putea face față competiției atât cu presiunea de adoptare de sisteme agricole intensive, cât și într-un context mai larg, cu alte activități economice emergente cu care agricultura se va putea afla în competiție din perspectiva utilizării terenurilor agricole. În același timp, este încurajată continuarea activităților agricole în zonele cu o valoare de mediu ridicată, dar în special în zonele care se confruntă cu constrângeri naturale și în zonele montane, precum și evitarea abandonului acestor zone.

Măsurile de mediu și climă ale PNDR 2014-2020 vor fi implementate în continuare în perioada de tranziție, atât în cazul pajiștilor permanente naturale și semi-naturale, cât și în cazul livezilor tradiționale utilizate extensiv sau al terenurilor arabile, acestea promovând practicarea unei agriculturi care presupune evitarea sau limitarea utilizării utilajelor grele și evitarea chimizării alături de aplicarea tehnicilor agricole tradiționale folosite (ce se reduc în fond la un pășunat non-intensiv și la stabilirea unor date și metode de aplicare a cositului) și favorizând menținerea habitatelor prioritare și a speciilor importante, a fondului cultural tradițional, precum și o utilizare rațională a resurselor naturale.

Astfel se asigură atât respectarea liniilor strategice privind dezvoltarea rurală în Uniunea Europeană, cât și corelarea măsurilor de sprijin cu realitățile și nevoile identificate în spațiul rural românesc. Prin PNDR 2014-2020, document aprobat de către Comisia Europeană prin Decizia C(2015)3508/26.05.2015, s-a avut în vedere îmbunătățirea echilibrului dintre dezvoltarea economică și utilizarea durabilă a resurselor naturale, dar și menținerea și creșterea atractivității zonelor rurale, ca elemente de bază în diversificarea activităților economice.

MĂSURILE DE MEDIU ȘI CLIMĂ FINANȚATE PRIN PNDR 2014-2020

Măsurile de mediu și climă aplicabile pe terenurile agricole, finanțate prin Fondul European Agricol pentru Dezvoltare Rurală (FEADR) în cadrul PNDR 2014-2020 și implementate în România în anul 2021, sunt:

- ✓ Măsura 10 - agro-mediu și climă (M.10),
- ✓ Măsura 11 - agricultura ecologică (M.11),
- ✓ Măsura 13 - plăți pentru zone care se confruntă cu constrângeri naturale sau cu alte constrângeri specifice (M.13).

Pentru fiecare dintre aceste măsuri a fost elaborat câte un ghid informativ adresat beneficiarilor. Ghidurile informative sunt puse la dispoziția fermierilor gratuit, la sediile APIA unde depun cererile unice de plată și se regăsesc în format electronic pe site-urile APIA www.apia.org.ro - la secțiunea Materiale de informare (<http://www.apia.org.ro/ro/materiale-de-informare>) și MADR www.madr.ro - la secțiunea Dezvoltare Rurală - Măsuri de Mediu și Climă (<https://www.madr.ro/pndr-2014-2020/implementare-pndr-2014-2020/masuri-de-mediu-si-clima.html>).

Acest Ghid informativ se adresează beneficiarilor Măsurii 10 - agro-mediu și climă (M.10).

Informare: Modificările PNDR 2014-2020 privind continuarea implementării M.10 în perioada de tranziție, conform Regulamentului (UE) nr. 2220/2020, se află în procedură de negociere în vederea aprobării de către Comisia Europeană, iar sprijinul compensatoriu din FEADR pentru această măsură

² Regulamentul (UE) nr. 2094/2020 de instituire a unui instrument de redresare al Uniunii Europene pentru a sprijini redresarea în urma crizei provocate de COVID-19

se acordă numai după aprobarea modificărilor și în forma aprobată de Comisia Europeană în ceea ce privește durata angajamentului.

MĂSURA 10 - AGRO-MEDIU ȘI CLIMĂ (M.10) DIN PNDR 2014-2020

Beneficiarii plăților compensatorii pentru M.10 sunt:

- ✓ fermierii care utilizează terenuri agricole în cazul pachetelor aplicate pe suprafață (P1-P7 și P9-P11) ale M.10,
- ✓ fermierii care cresc femele adulte de reproducție de rasă pură din rasele locale în pericol de abandon, în cazul pachetului aplicat pe UVM (P8) al M.10.

Plata compensatorie este plătită anual, ca sumă fixă pe unitatea de suprafață (ha) sau pe UVM (pentru pachetul 8 din măsura de agro-mediu și climă, calculat pentru femelele adulte de reproducție de rasă pură), fiind acordată în urma asumării unor angajamente voluntare:

- ✓ pe o perioadă de 5 ani în cazul angajamentelor asumate înainte de anul 2021;
- ✓ pe o perioadă de 2 ani pentru pachetele 1, 2, 3, 4, 5, 6, 9 și 11 în cazul angajamentelor asumate în anul 2021;
- ✓ pe o perioadă de 1 an pentru pachetele 1, 2, 3, 4, 5, 6, 9 și 11 în cazul angajamentelor asumate în anul 2022;
- ✓ pe o perioadă de 5 ani pentru pachetele 7, 8 și 10 în cazul angajamentelor asumate în anii 2021 și 2022.

VALOAREA PLĂȚILOR COMPENSATORII PENTRU M.10

Plățile compensatorii care se acordă beneficiarilor M.10 vizează compensarea costurilor suplimentare și pierderilor de venit rezultate în urma aplicării unor măsuri de management extensive pe terenurile agricole, orientate spre atingerea unor obiective de mediu (conservarea biodiversității, protecția apelor și a solului).

Valorile plăților compensatorii sunt următoarele:

Sub-măsura 10.1 - agro-mediu și climă	Valoarea plății
Pachetul 1 - pajiști cu înaltă valoare naturală (HNV)	142 €/ha/an
Pachetul 2 - practici agricole tradiționale (aplicat numai în combinație cu Pachetul 1)	-
<i>varianta 2.1 - lucrări manuale pe pajiști permanente utilizate ca fânețe</i>	100 €/ha/an
<i>varianta 2.2 - lucrări cu utilaje ușoare pe pajiști permanente utilizate ca fânețe</i>	21 €/ha/an
Pachetul 3 - pajiști importante pentru păsări	-
<i>sub-pachetul 3.1 - Crex crex</i>	-
<i>varianta 3.1.1 - lucrări manuale</i>	310 €/ha/an
<i>varianta 3.1.2 - lucrări cu utilaje ușoare</i>	231 €/ha/an
<i>sub-pachetul 3.2 - Lanius minor și Falco vespertinus</i>	-
<i>varianta 3.2.1 - lucrări manuale</i>	159 €/ha/an
<i>varianta 3.2.2 - lucrări cu utilaje ușoare</i>	80 €/ha/an
Pachetul 4 - culturi verzi	128 €/ha/an
Pachetul 5 - adaptarea la efectele schimbărilor climatice	125 €/ha/an
Pachetul 6 - pajiști importante pentru fluturi (Maculinea sp.)	-
<i>varianta 6.1 - lucrări manuale</i>	410 €/ha/an
<i>varianta 6.2 - lucrări cu utilaje ușoare</i>	331 €/ha/an
Pachetul 7 - terenuri arabile importante ca zone de hrănire pentru gâsca cu gât roșu (<i>Branta ruficollis</i>)	250 €/ha/an
Pachetul 8 - creșterea animalelor de fermă din rase locale în pericol de abandon	-
<i>Ovine</i>	87 €/UVM/an
<i>Caprine</i>	40 €/UVM/an
<i>Bovine: taurine și bubaline</i>	200 €/UVM/an
<i>Ecvidee</i>	200 €/UVM/an
<i>Porcine</i>	176 €/UVM/an

Pachetul 9- terenuri agricole importante ca zone de hrănire pentru acvila țipătoare mică (<i>Aquila pomarina</i>)	-
<i>sub-pachetul 9.1 - terenuri arabile importante ca zone de hrănire pentru acvila țipătoare mică</i>	200 €/ha/an
<i>sub-pachetul 9.2 - pajiști permanente importante ca zone de hrănire pentru acvila țipătoare mică</i>	-
<i>varianta 9.2.1 - lucrări manuale pe pajiști importante pentru acvila țipătoare mică</i>	269 €/ha/an
<i>varianta 9.2.2 - lucrări cu utilaje ușoare pe pajiști importante pentru acvila țipătoare mică</i>	190 €/ha/an
Pachetul 10 - refugii ecologice pe terenuri arabile pentru speciile de păsări comune asociate terenurilor agricole	92 €/ha/an
Pachetul 11 - terenuri agricole importante pentru dropie (<i>Otis tarda</i>)	-
<i>sub-pachetul 11.1 - terenuri arabile importante pentru dropie</i>	-
<i>varianta 11.1.1 - conversia terenurilor arabile în pajiști</i>	255 €/ha/an
<i>varianta 11.1.2 - zonă de protecție pentru dropie pe teren arabil</i>	100 €/ha/an
<i>sub-pachetul 11.2 - pajiști importante pentru dropie</i>	-
<i>varianta 11.2.1 - lucrări manuale pe pajiști importante pentru dropie</i>	269 €/ha/an
<i>varianta 11.2.2 - lucrări cu utilaje ușoare pe pajiști importante pentru dropie</i>	190 €/ha/an
<i>varianta 11.2.3 - lucrări cu utilaje grele pe pajiști importante pentru dropie</i>	169 €/ha/an

CRITERII DE ÎNCADRARE ÎN ZONELE ELIGIBILE PENTRU PACHETELE M.10

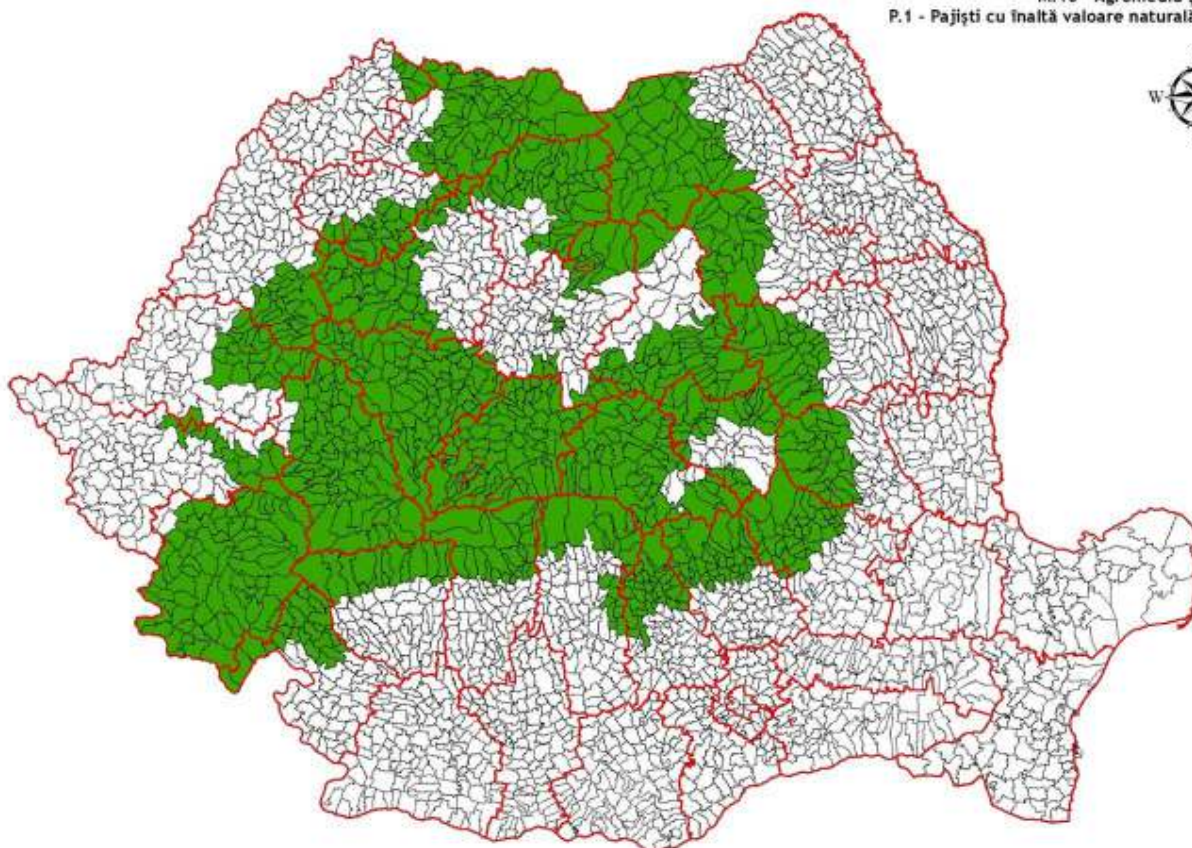
Pentru o mai bună atingere a obiectivelor propuse pentru măsură/pachet/sub-pachet/variantă, prin PNDR 2014-2020 au fost stabilite zonele de eligibilitate în care se implementează angajamentele.

Pachetul 1 - pajiști cu înaltă valoare naturală și Pachetul 2 - practici agricole tradiționale

Utilizând criteriile propuse de Forumul European pentru Conservarea Naturii și Pastoralism (European Forum for Nature Conservation and Pastoralism <http://www.efncp.org/policy/indicators-high-nature-value-farming>) au putut fi încadrate în această categorie:

- ✓ pajiștile naturale și semi-naturale, în special cele din zona montană și colinară,
- ✓ livezile tradiționale extensive în care fondul vechilor fânețe se conservă aproape în întregime, făcând din acestea unul dintre cele mai valoroase și mai bine conservate habitate tradiționale din zona carpatică, Transilvania și zona pericarpatică. În plus, aceste livezi tradiționale conservă, în cele mai multe cazuri, soiuri autohtone vechi de pomi fructiferi, care constituie un genofond cultural ancestral, periclitat, ce trebuie păstrat,
- ✓ pajiști permanente utilizate extensiv care sunt asociate în general cu o mare diversitate floristică în România, ceea ce asigură implicit marea diversitate faunistică (păsări, insecte, animale mici și mari).

Pentru desemnarea în cadrul PNDR 2007-2013 a unităților administrativ-teritoriale (UAT) de nivel LAU2 (municipii, orașe și comune) care au putut fi încadrate ca zone cu Înaltă Valoare Naturală au fost aplicate criteriile bazate pe folosința terenurilor utilizând bazele de date Corine Land Cover și FAO-LCCS. Astfel, o unitate administrativ-teritorială este încadrată ca zonă cu Înaltă Valoare Naturală dacă peste 50% din terenul ei agricol se încadrează în una din condițiile de definire a HNV enumerate mai sus. În desemnarea anterioară (PNDR 2007-2013) suprafața eligibilă de pajiști situate în cele 1.038 UAT încadrate în zonele HNV, a fost de aprox. 2,169 milioane hectare.



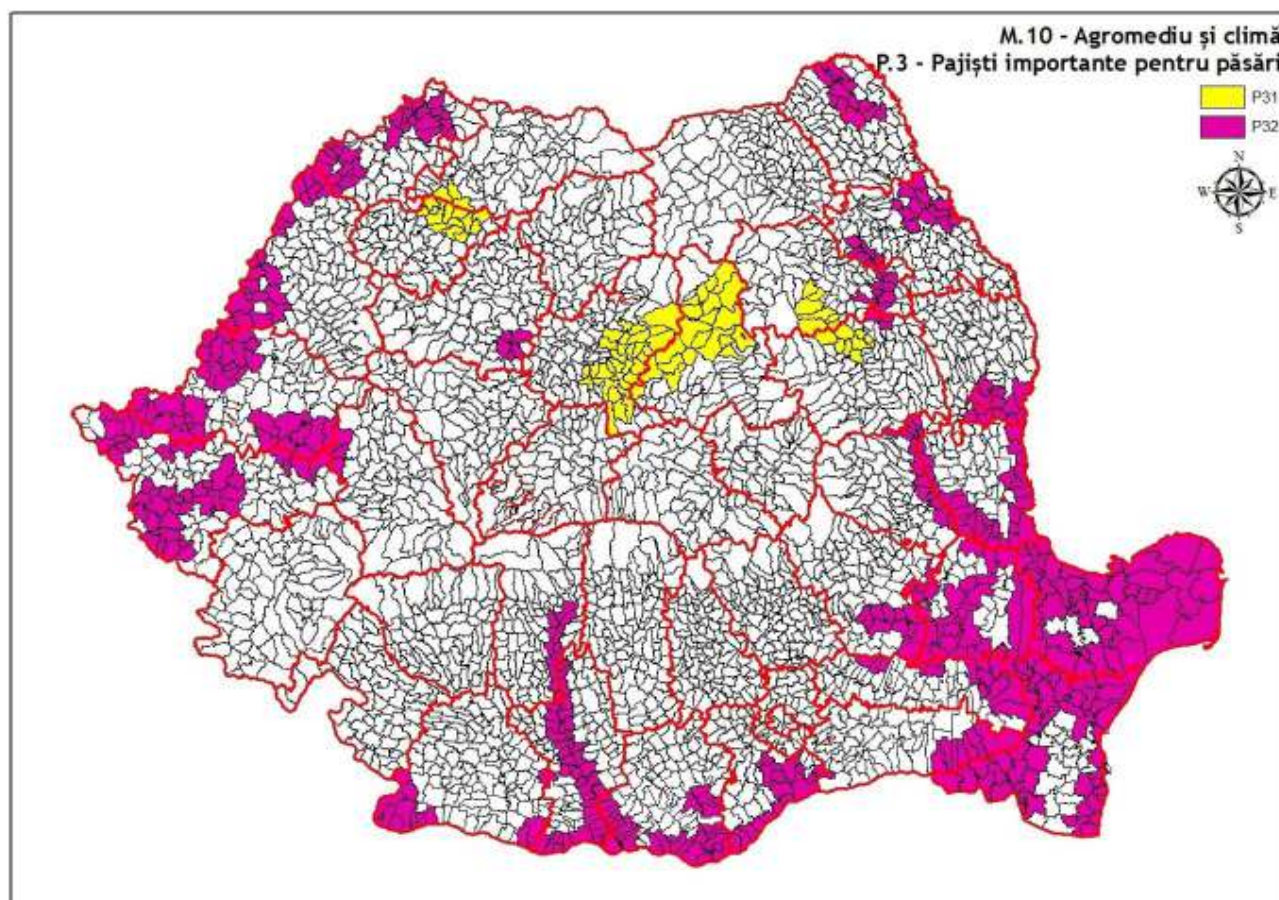
În desemnarea aplicată pentru PNDR 2014-2020 se mențin zonele care au fost eligibile în perioada anterioară de programare, cu excepția UAT care se suprapun total sau parțial cu cele mai importante situri Natura 2000 ca reprezentativitate pentru speciile de păsări vizate de Pachetul 3 (*Crex crex*, *Lanius minor* și *Falco vespertinus*). Diferențele dintre suprafețele eligibile pentru Pachetul 1 în cele două perioade de programare se datorează așadar faptului că zona eligibilă pentru Pachetul 3 - pajiști importante pentru păsări a fost revizuită pe baza reprezentativității siturilor Natura 2000 pentru cele 3 specii de păsări, astfel încât cele mai importante 4 SPA-uri pentru populațiile de *Crex crex* din România și unul din cele mai importante SPA-uri pentru *Lanius minor* se suprapun pe o parte din zona care a fost eligibilă HNV în perioada 2007-2013. Astfel, suprafața rezultată a terenurilor agricole utilizate ca pajiști permanente definite ca zone cu înaltă valoare naturală (HNV) este de cca. 2 milioane ha (conform LPIS 2013 - APIA), fiind situată pe teritoriul a 958 unități administrativ-teritoriale.

Trebuie menționat și faptul că o mare parte a zonelor protejate importante din România (atât de interes național, cât și comunitar sau internațional) sunt acoperite (aproximativ 43,38 % din suprafața SPA-urilor și 55,76 % din suprafața SCI-urilor) de zonele cu Înaltă Valoare Naturală (HNV), pachet care, deși este focusat pe conservarea speciilor de plante asociate pajiștilor permanente, are potențialul de a aduce și o contribuție indirectă la protecția altor specii sălbatice importante sau habitate prioritare. Ca o evaluare de ansamblu, zona eligibilă propusă pentru Pachetele 1 și 2 ale Măsurii de agro-mediu și climă acoperă cca. 51,37 % din suprafața siturilor Natura 2000 desemnate în România.

Pachetul 3 - pajiști importante pentru păsări

În perioada de programare 2007-2013, în cadrul M214 plăți de agro-mediu, protejarea celor trei specii prioritare de păsări (*Crex crex*, *Lanius minor* și *Falco vespertinus*) a fost sprijinită prin introducerea unui pachet pilot a cărui suprafață eligibilă acoperea cca. 260.000 ha de pajiști permanente din zonele identificate ca Zone Importante pentru Păsări (IBA). Numărul total de UAT eligibile în cadrul pachetului a fost de 282, din care 108 UAT eligibile pentru varianta 1 - *Crex crex*

și 174 UAT eligibile pentru varianta 2 - *Lanius minor* și *Falco vespertinus*. Zona eligibilă acoperea teritoriul desemnat ca IBA (Important Bird Areas / arii importante pentru păsările sălbatice) în care populațiile celor 3 specii prioritare la nivelul Uniunii Europene erau foarte bine reprezentate.



Pentru perioada de programare 2014-2020 s-a avut în vedere continuarea eforturilor de conservare a celor trei specii de păsări, noua desemnare urmărind totodată să contribuie la implementarea Directivei Păsări, chiar în lipsa planurilor de management pentru majoritatea siturilor Natura 2000, prin includerea în zonele eligibile a celor mai reprezentative SPA-uri pentru speciile vizate. Selectarea celor mai reprezentative SPA-uri a avut în vedere, de asemenea, suprapunerea cu IBA-urile care au stat la baza desemnării anterioare a zonelor eligibile pentru Pachetul 3 al M214. O diferență se observă în cazul desemnării zonei eligibile adresate conservării pajiștilor importante pentru *Crex crex*, unde nu există o corespondență directă între IBA-urile selectate în perioada 2007-2013 și SPA-urile selectate pentru perioada 2014-2020, pe baza reprezentativității din perspectiva numărului de perechi de păsări estimate prin formulele standard care au stat la baza desemnării siturilor. În vederea asigurării consistenței, pe lângă datele aferente fișelor standard elaborate în vederea desemnării SPA-urilor importante pentru *Crex crex* și *Lanius minor* și datele obținute din raportarea distribuției speciilor pe baza articolului 12 al Directivei Păsări, s-au utilizat și datele rezultate în urma implementării unor proiecte sau rezultate în urma recensămintelor pentru *Falco vespertinus*. SPA-urile selectate sunt:

- ✓ *Crex crex* - ROSPA0028, ROSPA0033, ROSPA0114 și ROSPA0138 (primele 4 situri ca reprezentativitate prin stabilirea unui prag peste 215 perechi de păsări pe baza fișelor standard).
- ✓ *Falco vespertinus* - ROSPA0001, ROSPA0015, ROSPA0031, ROSPA0047, ROSPA0067, ROSPA0103, ROSPA0126, ROSPA0135, ROSPA0142, ROSPA0144 (primele 10 situri ca reprezentativitate prin stabilirea unui prag peste 30 perechi de păsări) și ROSPA0013, ROSPA0016, ROSPA0019, ROSPA0022, ROSPA0024, ROSPA0036, ROSPA0039, ROSPA0042, ROSPA0048, ROSPA0061, ROSPA0066, ROSPA0070, ROSPA0071, ROSPA0072, ROSPA0074, ROSPA0076, ROSPA0078, ROSPA0090, ROSPA0094, ROSPA0095, ROSPA0097, ROSPA0101, ROSPA0102, ROSPA0106, ROSPA0108, ROSPA0111, ROSPA0113, ROSPA0118, ROSPA0120, ROSPA0121, ROSPA0127, ROSPA0128, ROSPA0130, ROSPA0137, ROSPA0145, ROSPA0148 (pe baza reprezentativității,

utilizând datele rezultate în urma raportării din 2014 pe articolul 12 al Directivei Păsări și recensămintelor).

- ✓ *Lanius minor* - ROSPA0001, ROSPA0002, ROSPA0015, ROSPA0016, ROSPA0017, ROSPA0019, ROSPA0029, ROSPA0073, ROSPA0100, ROSPA0119 (primele 10 situri ca reprezentativitate prin stabilirea unui prag peste 125 de perechi de păsări) și ROSPA0004, ROSPA0006, ROSPA0008, ROSPA0040, ROSPA0049, ROSPA0068, ROSPA0069, ROSPA0135 (pe baza fișelor standard și repartiției furnizată de raportarea pe art. 12 al Directivei Păsări).

Unele din siturile vizate, deși se situau în perioada 2007-2013 în zona eligibilă HNV, datorită reprezentativității speciilor de păsări vizate de Pachetul 3 al M.10, au fost incluse pentru perioada 2014-2020 în zona eligibilă pentru pachetul adresat *Crex crex* (ROSPA0028, ROSPA0033, ROSPA0114 și ROSPA0138) sau pentru pachetul adresat *Lanius minor* (ROSPA0029).

Suprafața de pajiști permanente situate în cele 567 UAT-uri eligibile (din care 83 eligibile pentru P.3.1 și 484 eligibile pentru P.3.2) este de aprox. 565 mii hectare (din care 155 mii ha eligibile pentru P.3.1 și 410 mii ha eligibile pentru P.3.2). În total, zona eligibilă selectată în cadrul acestui pachet acoperă aproximativ 44,31 % din suprafața totală a SPA-urilor desemnate la nivel național (din care 7,09% în zonele eligibile pentru P.3.1 și 37,22% în zonele eligibile pentru P.3.2). În același timp, zona desemnată va contribui la atingerea obiectivelor de conservare stabilite pentru speciile prioritare și habitatele importante situate în 28,02% din suprafața totală a SCI-urilor desemnate în România (din care 3,11% în zonele eligibile pentru P.3.1 și 24,91% în zonele eligibile pentru P.3.2). Ca o evaluare de ansamblu, zona eligibilă propusă pentru P.3 al M.10 acoperă cca. 32,95% din suprafața siturilor Natura 2000 desemnate în România (din care 5,64% în zonele eligibile pentru P.3.1 și 27,31% în zonele eligibile pentru P.3.2). În zonele selectate, pe baza datelor din fișele standard, se regăsesc cca. 35,51% din populațiile de *Crex crex*, cca. 87,4% din populațiile de *Falco vespertinus* și cca. 60,86% din populațiile de *Lanius minor* estimate ca prezente în SPA-urile desemnate în România. O serie de specii cu statut nefavorabil la nivel global vor beneficia indirect de implementarea acestui pachet: *Falco cherrug*, *Coracias garrulus* și *Lanius collurio*.

Pachetul 4 - culturi verzi

Pachetul vizează conservarea apei și a solului, prin asigurarea acoperirii pe timpul iernii cu specii de plante fixatoare de azot și are aplicabilitate la nivel național.

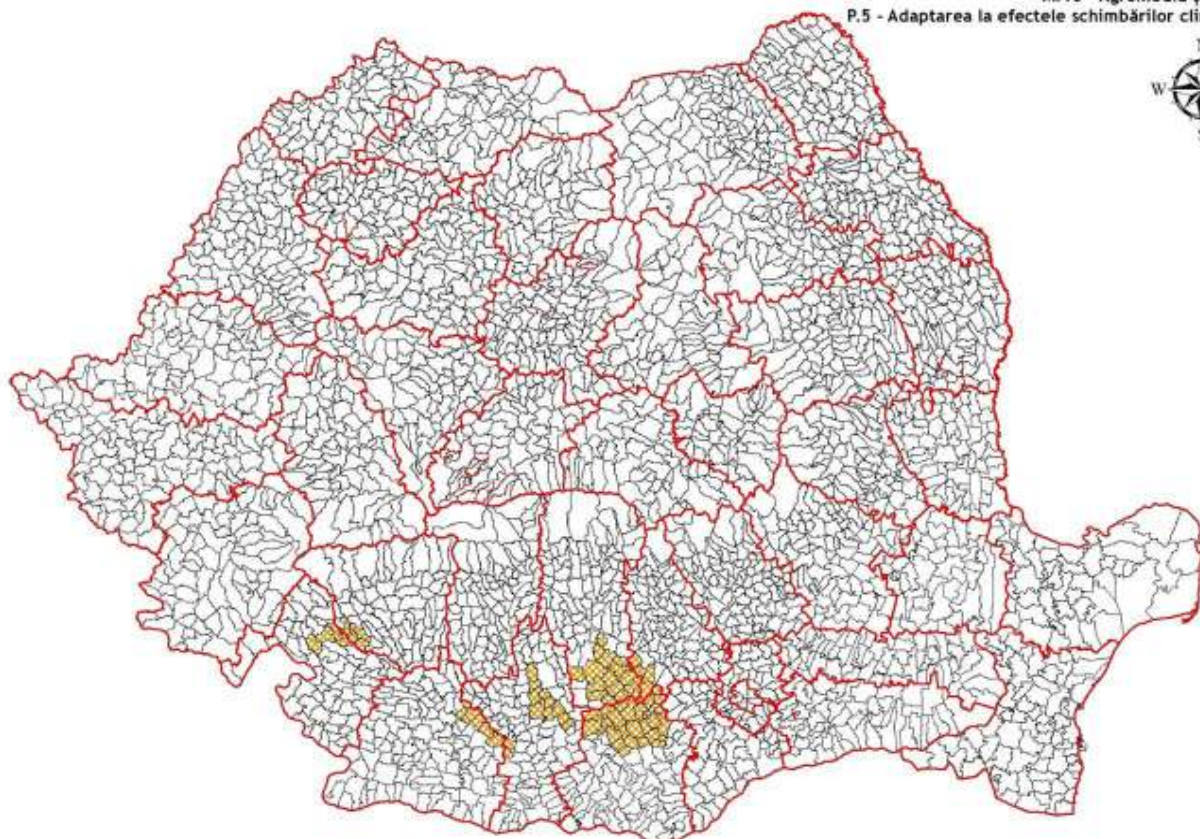
Pachetul 5 - adaptarea la efectele schimbărilor climatice

Desemnarea zonelor în care se poate aplica P5 s-a făcut prin suprapunerea în mediul GIS a două straturi de informații, valorile fiecărui strat fiind mediate pentru terenul agricol la nivel de UAT LAU2:

- ✓ cantitatea de apă accesibilă din sol calculată din extensia cu funcții de pedotransfer a hărții de sol 1:200.000 a României în format digital (SIGSTAR-200),
- ✓ numărul de zile de creștere definite ca numărul de zile din an în care temperatura medie a aerului este peste 5°C și raportul evapotranspirației reale față de cea potențială este mai mare de 0,5. Acest indicator a fost calculat utilizând modelul de simulare ROIMPEL, utilizând baza de date de sol SIGSTAR-200 și datele climatice pe seria de ani 1991-2000.

Prin excluderea UAT insulare și adăugarea UAT vecine în vederea omogenizării zonelor selectate, valorile prag rezultate ale indicatorilor sunt:

- ✓ maximum 65 mm apă pe profilul de sol cu rădăcini pentru cantitatea de apă accesibilă din sol (cu excepția unei UAT pentru care se înregistrează o valoare mai mare decât pragul, respectiv de 92 mm) și
- ✓ maximum 106 zile de creștere (cu excepția unei UAT care înregistrează valoarea 111).



Validarea ipotezei pe baza căreia sunt selectate zonele este făcută prin analiza la nivel de UAT a indicatorului ESAI (Environmentally Sensitive Area Index) privind sensibilitatea arealelor la deșertificare, calculat pe baza datelor de sol, climă și management agricol, utilizând metodologia MEDALUS (*Ghid al indicatorilor cheie de deșertificare și cartografierea zonelor sensibile din punct de vedere ecologic la deșertificare*, DG Science, 1999). Prin utilizarea metodologiei MEDALUS pentru evaluarea arealelor sensibile la deșertificare a fost elaborată harta riscului la deșertificare în România cu menționarea zonelor „critice” în care efectele induse de schimbările climatice asupra agro-ecosistemelor pot fi majore. Toate zonele selectate înregistrează valori care indică încadrarea în clasa “critic”.

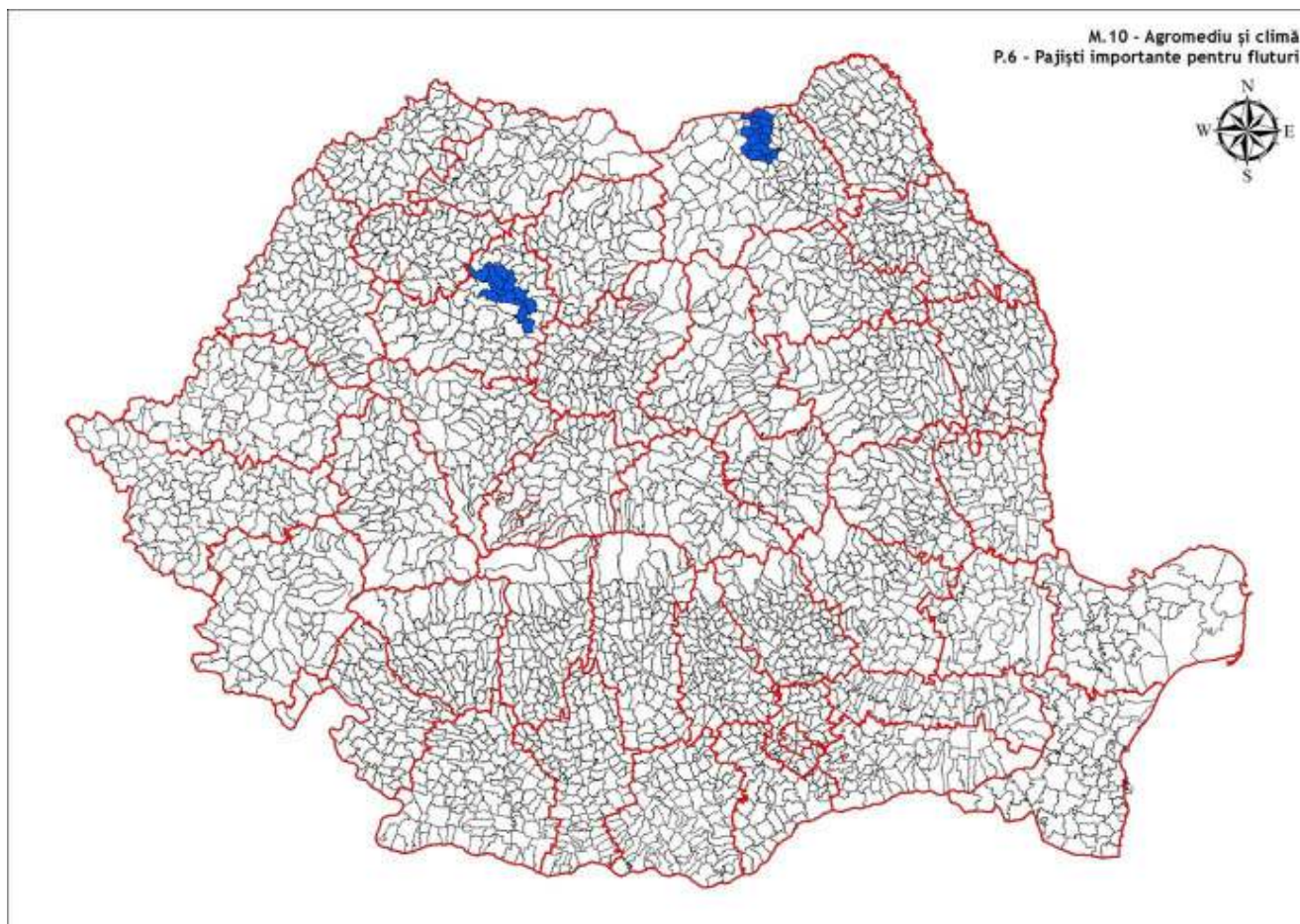
Conform „*Metodologiei de elaborare a studiilor pedologice - indicatori eco-pedologici*” capacitatea de apă utilă/accesibilă este încadrată în categoria „foarte mică” în cazul în care valorile ei sunt mai mici de 100 mm apă pe 100 cm sol (cu subdiviziuni: foarte mică < 50 mm, mică 50-65 mm, mijlocie 66-80 mm, mare 81-100 mm). Limita propusă de 65 mm corespunde unei cantități de apă care în condițiile medii de evapo-transpirație în perioada de vegetație se epuizează în 7 zile. În urma calculării perioadei de creștere, solurile încadrate în această clasă au prezentat valori sub limita considerată valoare „critică”. Limita de 106 zile de creștere în prezent reprezintă arealele care conform scenariilor de schimbări climatice vor prezenta la nivelul anilor 2020 valori corespunzătoare limitei de 75 zile care caracterizează conform aceluiași indicator arealele cu restricții severe.

Ca rezultat, se consideră că UAT cele mai potrivite pentru aplicarea măsurilor incluse în P5 sunt cele în care sunt îndeplinite simultan unele condiții care se referă la influența climei asupra practicării activităților agricole:

- ✓ cantitatea de apă accesibilă din sol se încadrează în clasele „foarte mică”,
- ✓ numărul redus de zile de creștere,
- ✓ clasa de expunere la efectele schimbărilor climatice fiind reflectată de indicatorul ESAI.

Zona în care se va aplica pachetul pilot adresat adaptării agriculturii la efectele schimbărilor climatice, acoperă teritoriul administrativ al unui număr de 71 UAT, suprafața de teren arabil fiind estimată la cca. 900 mii ha.

Pachetul 6 - pajiști importante pentru fluturi (*Maculinea* sp.)

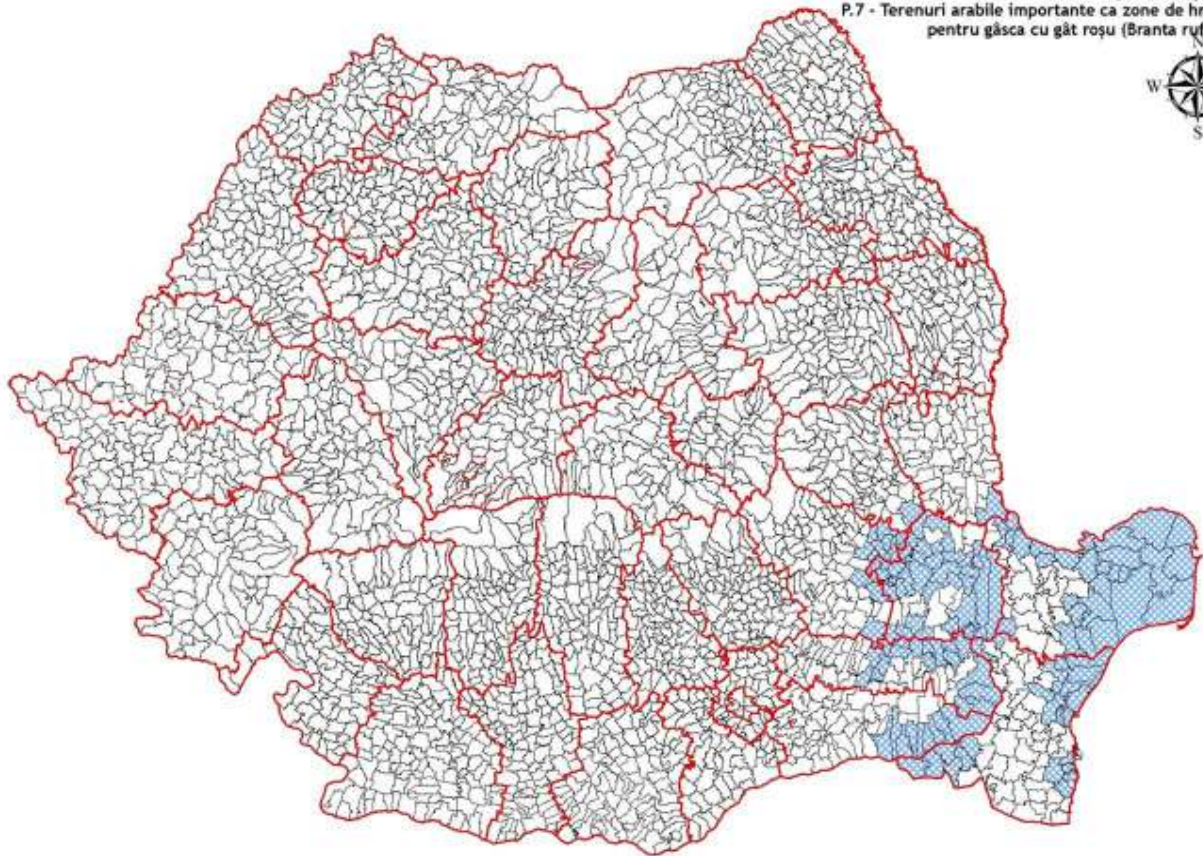


Pe pajiștile permanente din zona Clujului și cele situate în Obcinele Bucovinei, evaluarea populațiilor de fluturi din speciile genului *Maculinea*, specii care se regăsesc în lista speciilor animale și vegetale de importanță comunitară care necesită protecție strictă, precizată în Anexa IV din Directiva Habitate, a arătat faptul că aici se găsește, în funcție de specie, până la 3 % din populația la nivel comunitar, aceste zone înregistrând până la 40 % din populațiile la nivel național.

Zonele selectate ca eligibile în cadrul acestui pachet, încă din perioada 2007-2013, sunt situate în județul Cluj și în județul Suceava, pe teritoriul a 26 UAT, suprafața de pajiști permanente din aceste zone fiind de cca. 23.000 ha.

Pachetul 7 - terenuri arabile importante ca zone de hrănire pentru gâsca cu gât roșu (*Branta ruficollis*)

În perioada 2014-2020, zonele eligibile pentru P7 sunt reprezentate numai de zonele de hrănire situate la nivelul Ariilor de Importanță Avifaunistică (SPA-uri). Acestea acoperă suprafața eligibilă desemnată pentru perioada 2007-2013 care includea Ariile de Protecție Specială Avifaunistică (IBA-uri), acoperind în principal teritoriile de înnoptare. Pe lângă zonele propuse anterior (2007-2013), în vederea asigurării consistenței și omogenizării zonelor eligibile, pentru următoarea perioadă de programare vor mai fi incluse unele teritorii, pe baza datelor obținute prin echiparea găștelor cu transmițătoare satelitare instalate atât de către Societatea Ornitologică Română, cât și alți parteneri din alte State Membre.



Suprafața de terenuri arabile situate în cele 126 UAT incluse în zonele eligibile este de cca. 926 mii ha. În același timp, zonele selectate acoperă peste 19% din suprafața SPA-urilor desemnate în România. Colateral, implementarea pachetului vine în sprijinul acțiunilor de protecție a speciilor și habitatelor, zona eligibilă acoperind cca. 14,19% din suprafața SCI-urilor desemnate în România. În ansamblu, Pachetul 7 acoperă cca. 13,24 % din suprafața siturilor Natura 2000 desemnate în România.

Pachetul 8 - creșterea animalelor de fermă din rase locale în pericol de abandon

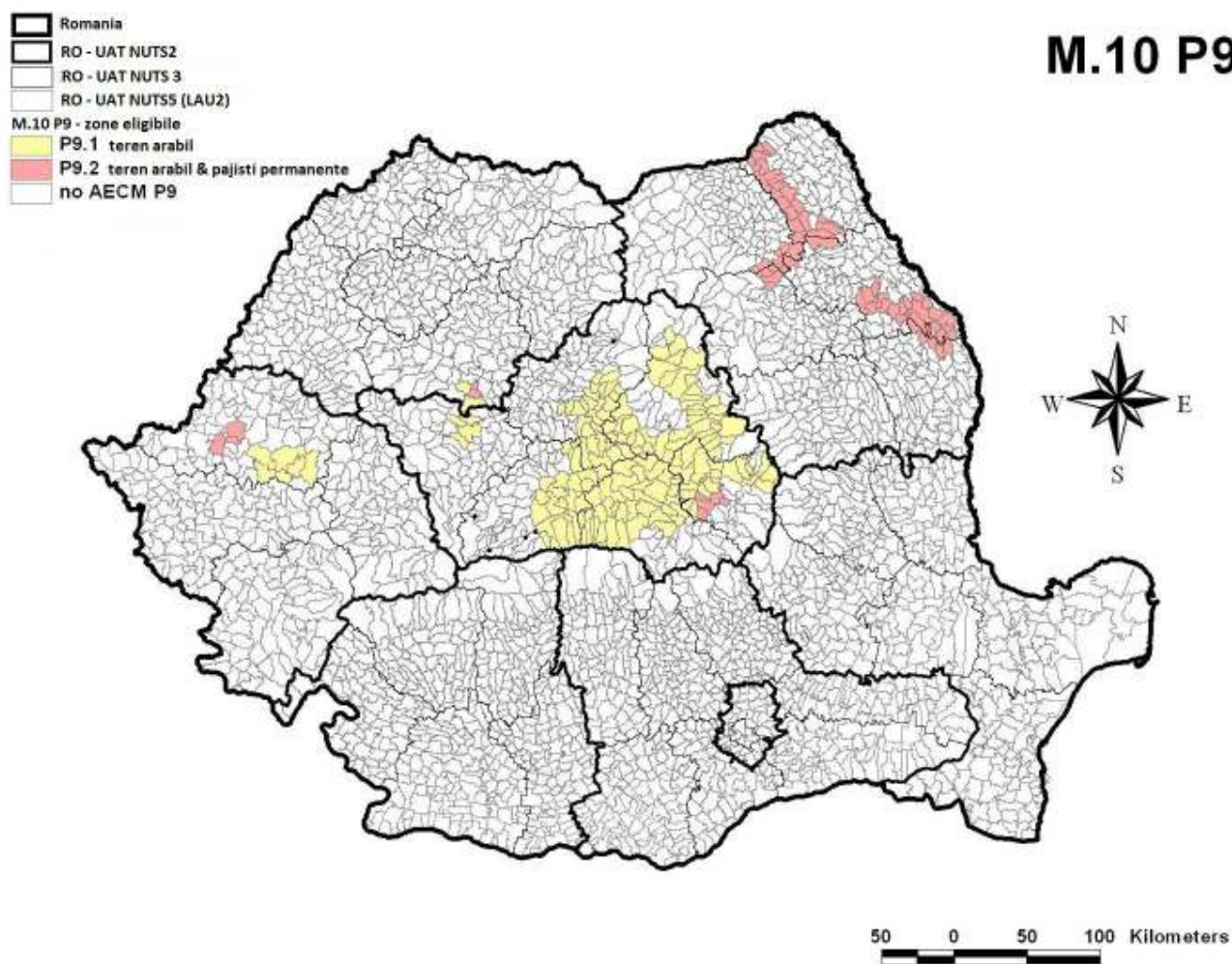
Pachetul 8 are aplicabilitate la nivel național.

Rasele locale în pericol de abandon din România, ținând seama de pericolul (gradul de risc) în care se află acestea, conform prevederilor art. 7(3) al Regulamentului (UE) nr. 807/2014, sunt:

Ovine:	Țigaie cu cap negru de Teleorman	Bubaline:	Bivolul românesc	
	Rațca (Valahă cu coarne în tirbușon)		Ecvidee:	Furioso North Star
	Karakul de Botoșani			Huțul
	Merinos de Suseni			Gidran
	Merinos Transilvănean			Semigreul românesc
	Merinos de Cluj			Shagya Arabă
	Merinos de Palas			Nonius
	Țigaie - varietatea ruginie			Lipițan
Caprine:	Carpatina	Porcine:	Bazna	
	Alba de Banat		Mangalița	
Taurine:	Sura de Stepă			

Pachetul 9- terenuri agricole importante ca zone de hrănire pentru acvila țipătoare mică (Aquila pomarina)

Cele mai multe perechi cuibăritoare de acvilă țipătoare mică se găsesc în Transilvania (Regiunea 7 Centru), în vestul României și pe pantele estice ale Carpaților.



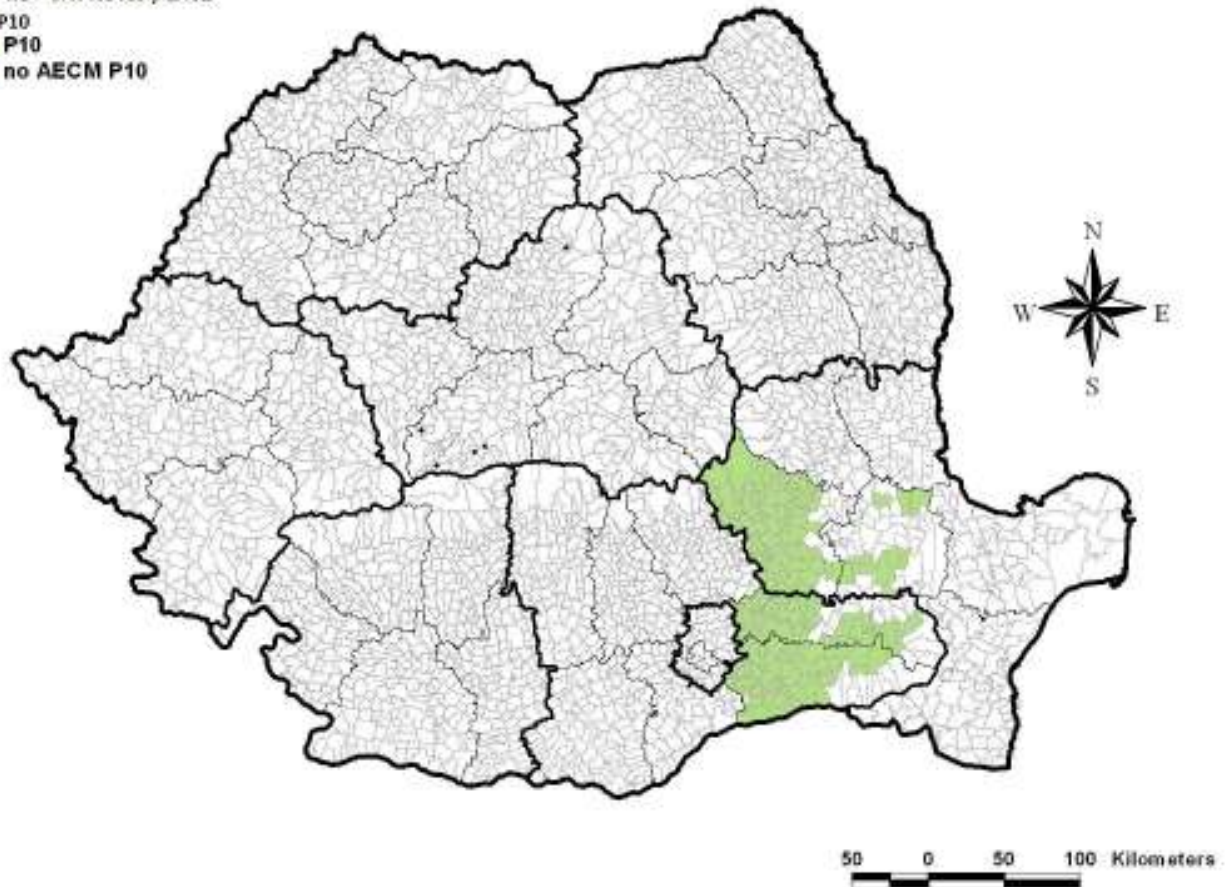
Specia cuibărește în păduri depresionare, păduri de luncă, păduri din zone de deal și de munte, un factor important în alegerea zonelor de amplasare a cuiburilor fiind prezența zonelor deschise (în special câmp deschis) pentru hrănire în apropiere. Rezultatele studiilor care au urmărit preferința de habitat a acvilei țipătoare mici efectuate în ariile protejate ROSPA0028 - Dealurile Târnavelor - Valea Nirajului, ROSPA0099 - Podișul Hârtibaciului, ROSPA0098 - Piemontul Făgărașului în anii 2010-2011 în cadrul proiectului LIFE08NAT/RO/000501 „Conservarea acvilei țipătoare mici în România” au stat la baza stabilirii cerințelor de management și pentru celelalte zone unde a fost identificată această specie. În afara acestor zone, specia este frecvent întâlnită în arealele acoperite de ROSPA0027 - Dealurile Homoroadelor, ROSPA0033 - Depresiunea și Munții Giurgeului, ROSPA0034 - Depresiunea Munții Ciucului, ROSPA0033 - Depresiunea și Munții Giurgeului, ROSPA0082 - Munții Bodoc - Baraolt.

Pachetul 10 - refugii ecologice pe terenuri arabile pentru speciile de păsări comune asociate terenurilor agricole

Ca măsură de prevenire a accentuării tendinței de declin a numărului de păsări comune și pentru asigurarea unor zone optime de hrană și cuibărit au fost selectate zone unde se practică preponderent agricultura intensivă. Acest pachet are un caracter pilot și acoperă terenurile arabile din Bărăgan, delimitate în Program la nivel de UAT LAU2, altele decât cele eligibile pentru P7.



M.10 P10



Pachetul 11 - terenuri agricole importante pentru dropie (*Otis tarda*)

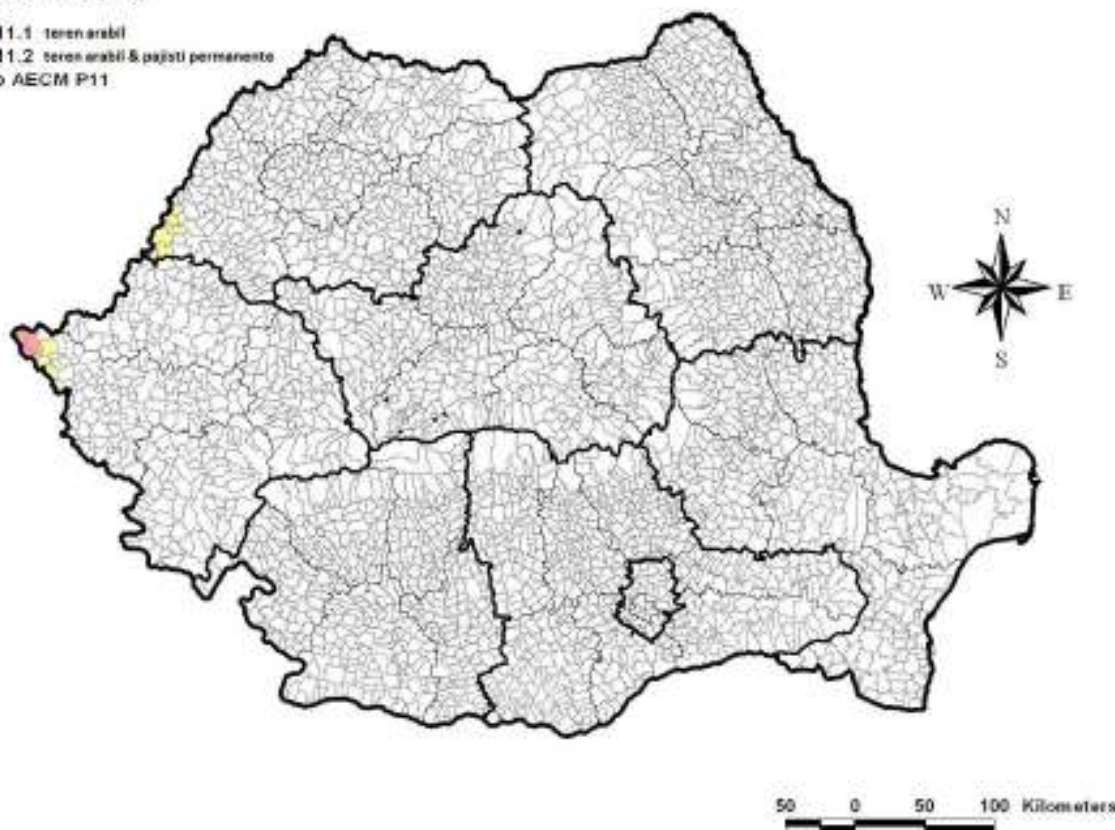
Dropia (*Otis tarda*) este o specie caracteristică de câmpie, care are nevoie de zone deschise, cu vizibilitate bună.

Zonele selectate sunt cele mai importante pentru protecția speciei, constituite din două zone de concentrare situate în vestul țării și vizează terenurile arabile și pajiști permanente.

Suprafața terenurilor agricole utilizate ca teren arabil este de cca. 109 mii ha, fiind situată pe teritoriul a 12 unități administrativ-teritoriale eligibile pentru P11.1, iar suprafața de pajiști permanente este de cca. 1 mie ha, fiind situată pe teritoriul a 3 din cele 12 unități administrativ-teritoriale eligibile pentru P11.2.



M.10 P11



CONDIȚII DE ELIGIBILITATE, CERINȚE SPECIFICE ȘI CERINȚE DE BAZĂ PE CARE TREBUIE SĂ LE ÎNDEPLINEASCĂ FERMIERII PENTRU OBTINEREA PLĂȚILOR COMPENSATORII

Condițiile ce trebuie respectate de către toți fermierii care solicită plăți pe suprafață din fonduri europene sau din bugetul național (inclusiv plăți de agro-mediu și climă, agricultură ecologică și plăți pentru zonele care se confruntă cu constrângeri naturale) sunt stabilite în baza prevederilor PNDR 2014-2020 și ale legislației europene relevante:

- ✓ Regulamentul (UE) nr. 1303/2013 al Parlamentului European și al Consiliului de stabilire a unor dispoziții comune privind Fondul european de dezvoltare regională, Fondul social european, Fondul de coeziune, Fondul european agricol pentru dezvoltare rurală și Fondul european pentru pescuit și afaceri maritime, precum și de stabilire a unor dispoziții generale privind Fondul european de dezvoltare regională, Fondul social european, Fondul de coeziune și Fondul european pentru pescuit și afaceri maritime și de abrogare a Regulamentului (CE) nr. 1083/2006 al Consiliului, cu modificările și completările ulterioare
- ✓ Regulamentul (UE) nr. 1305/2013 al Parlamentului European și al Consiliului privind sprijinul pentru dezvoltare rurală acordat din Fondul european agricol pentru dezvoltare rurală (FEADR) și de abrogare a Regulamentului (CE) nr. 1698/2005 al Consiliului, cu modificările și completările ulterioare
- ✓ Regulamentul (UE) nr. 1306/2013 al Parlamentului European și al Consiliului privind finanțarea, gestionarea și monitorizarea politicii agricole comune și de abrogare a Regulamentelor (CEE) nr. 352/78, (CE) nr. 165/94, (CE) nr. 2799/98, (CE) nr. 814/2000, (CE) nr. 1290/2005 și (CE) nr. 485/2008 ale Consiliului, cu modificările și completările ulterioare
- ✓ Regulamentul (UE) nr. 1307/2013 al Parlamentului European și al Consiliului de stabilire a unor norme privind plățile directe acordate fermierilor prin scheme de sprijin în cadrul politicii agricole comune și de abrogare a Regulamentului (CE) nr. 637/2008 al Consiliului și a Regulamentului (CE) nr. 73/2009 al Consiliului, cu modificările și completările ulterioare

- ✓ Regulamentul delegat (UE) nr 639/2014 al Comisiei de completare a Regulamentului (UE) nr. 1307/2013 al Parlamentului European și al Consiliului de stabilire a unor norme privind plățile directe acordate fermierilor prin scheme de sprijin în cadrul politicii agricole comune și de modificare a anexei X la regulamentul menționat, cu modificările și completările ulterioare
- ✓ Regulamentul delegat (UE) nr 640/2014 al Comisiei de completare a Regulamentului (UE) nr. 1306/2013 al Parlamentului European și al Consiliului în ceea ce privește Sistemul Integrat de Administrare și Control și condițiile pentru refuzarea sau retragerea plăților și pentru sancțiunile administrative aplicabile în cazul plăților directe, al sprijinului pentru dezvoltare rurală și al ecocondiționalității, cu modificările și completările ulterioare
- ✓ Regulamentul de punere în aplicare (UE) nr. 641/2014 al Comisiei de stabilire a normelor de punere în aplicare a Regulamentului (UE) nr. 1307/2013 al Parlamentului European și al Consiliului de stabilire a unor norme privind plățile directe acordate fermierilor prin scheme de sprijin în cadrul politicii agricole comune, cu modificările și completările ulterioare
- ✓ Regulamentul delegat (UE) nr. 807/2014 al Comisiei de completare a Regulamentului (UE) nr. 1305/2013 al Parlamentului European și al Consiliului privind sprijinul pentru dezvoltare rurală acordat din Fondul european agricol pentru dezvoltare rurală (FEADR) și de introducere a unor dispoziții tranzitorii, cu modificările și completările ulterioare
- ✓ Regulamentul de punere în aplicare (UE) nr. 808/2014 al Comisiei de stabilire a normelor de aplicare a Regulamentului (UE) nr. 1305/2013 al Parlamentului European și al Consiliului privind sprijinul pentru dezvoltare rurală acordat din Fondul european agricol pentru dezvoltare rurală (FEADR), cu modificările și completările ulterioare
- ✓ Regulamentul de punere în aplicare (UE) nr. 809/2014 al Comisiei de stabilire a normelor de aplicare a Regulamentului (UE) nr. 1306/2013 al Parlamentului European și al Consiliului în ceea ce privește sistemul integrat de administrare și control, măsurile de dezvoltare rurală și ecocondiționalitatea, cu modificările și completările ulterioare
- ✓ Regulamentul (UE) nr. 2220/2020 de stabilire a anumitor dispoziții tranzitorii privind sprijinul acordat din Fondul european agricol pentru dezvoltare rurală (FEADR) și din Fondul european de garantare agricolă (FEGA) în anii 2021 și 2022 și de modificare a Regulamentelor (UE) nr. 1305/2013, (UE) nr. 1306/2013 și (UE) nr. 1307/2013 în ceea ce privește resursele și aplicarea regulamentelor respective în anii 2021 și 2022 și a Regulamentului (UE) nr. 1308/2013 în ceea ce privește resursele și repartizarea unui astfel de sprijin pentru anii 2021 și 2022
- ✓ Regulamentul (UE) nr. 2094/2020 de instituire a unui instrument de redresare al Uniunii Europene pentru a sprijini redresarea în urma crizei provocate de COVID-19;

Pentru prevederile legislației europene mai sus menționate a fost asigurat la nivel național cadrul legislativ specific:

- ✓ Ordonanța de urgență nr. 11/2021 pentru aprobarea schemelor de plăți și a unor instrumente de garantare care se aplică în agricultură în anii 2021 și 2022
- ✓ HG nr. 226/2015 privind stabilirea cadrului general de implementare a măsurilor programului național de dezvoltare rurală cofinanțate din Fondul European Agricol pentru Dezvoltare Rurală și de la bugetul de stat, cu modificările și completările ulterioare
- ✓ Ordinul MADR 45/2021 pentru aprobarea criteriilor de eligibilitate, condițiilor specifice și a modului de implementare a schemelor de plăți prevăzute la art. 1 alin. (2) și (3) și art. 35 alin. (3) din Ordonanța de urgență a Guvernului nr. 11/2021 pentru aprobarea schemelor de plăți și a unor instrumente de garantare care se aplică în agricultură în anii 2021 și 2022
- ✓ Ordinul MADR nr. 46 privind aprobarea formularului-tip al cererii unice de plată aplicabil în anul 2021
- ✓ Ordinul comun MADR/MMAP/ANSVSA nr. 352/636/54/2015 pentru aprobarea normelor privind ecocondiționalitatea în cadrul schemelor și măsurilor de sprijin pentru fermieri în România, cu modificările ulterioare
- ✓ Ordinul MADR nr. 194/2019 privind aprobarea sistemelor de sancțiuni aplicabile cererilor de plată depuse începând cu anul 2019 pentru măsurile 10 „Agro-mediu și climă”, 11 „Agricultura ecologică” și 13 „Plăți pentru zone care se confruntă cu constrângeri naturale sau cu alte constrângeri specifice” prevăzute în Programul Național de Dezvoltare Rurală 2014-2020, cu modificările și completările ulterioare

- ✓ Ordin MADR nr. 999/2016 privind aprobarea sistemului de sancțiuni administrative pentru ecocondiționalitate aplicabil schemelor și măsurilor de sprijin pentru fermieri începând cu anul 2016, cu modificările și completările ulterioare
- ✓ Codul Civil, republicat, adoptat prin Legea nr. 287/2009, cu modificările și completările ulterioare
- ✓ Codul de Procedură Civilă, republicat, adoptat prin Legea nr. 134/2010, cu modificările și completările ulterioare
- ✓ Legea contenciosului administrativ nr. 554/2004, cu modificările și completările ulterioare
- ✓ Codul Penal, adoptat prin Legea nr. 286/2009, cu modificările și completările ulterioare
- ✓ Codul de Procedură Penală, adoptat prin Legea nr. 135/2010, cu modificările și completările ulterioare
- ✓ OUG nr. 66/2011 privind prevenirea, constatarea și sancționarea neregulilor apărute în obținerea și utilizarea fondurilor europene și/sau a fondurilor publice naționale aferente acestora, cu modificările și completările ulterioare
- ✓ Legea nr 142/2012 pentru aprobarea OUG nr. 66/2011 - prevenirea, constatarea și sancționarea neregulilor aparute în obținerea și utilizarea fondurilor europene și/sau a fondurilor publice naționale aferente acestora
- ✓ Programul Național de Dezvoltare Rurală (PNDR) 2014-2020, versiunea XII.

Aplicarea angajamentelor M.10 în perioada de tranziție 2021-2022

Angajamentele aflate în desfășurare care au fost asumate în cadrul M.10 în campaniile anterioare anului 2021 continuă până la finalizarea perioadei de 5 ani asumate la data semnării acestora.

Vor putea deschide **angajamente noi în Campania 2021:**

- fermierii care nu au avut în anul anterior (2020) un angajament în derulare (la nivel de pachet/variantă și la nivel de parcelă) în cadrul M.10 din PNDR 2014-2020,
- beneficiarii a căror perioadă de implementare a angajamentelor pentru M.10 s-a finalizat în anul anterior (2020) și care doresc să aplice în continuare M.10

după cum urmează:

- pentru o perioadă de 2 ani în cazul angajamentelor aferente pachetelor 1, 2, 3, 4, 5, 6, 9 și 11 ale M.10;
- pentru o perioadă de 5 ani în cazul angajamentelor aferente pachetelor 7, 8 și 10 ale M.10.

Vor putea deschide **angajamente noi în Campania 2022:**

- fermierii care nu au avut în anul anterior (2021) un angajament în derulare (la nivel de pachet/variantă și la nivel de parcelă) în cadrul M.10 din PNDR 2014-2020,
- beneficiarii a căror perioadă de implementare a angajamentelor pentru M.10 s-a finalizat în anul anterior (2021) și care doresc să aplice în continuare M.10

după cum urmează:

- pentru o perioadă de 1 an în cazul angajamentelor aferente pachetelor 1, 2, 3, 4, 5, 6, 9 și 11 ale M.10;
- pentru o perioadă de 5 ani în cazul angajamentelor aferente pachetelor 7, 8 și 10 ale M.10.

Condiții de eligibilitate pentru M.10

Beneficiarul se angajează:

- ✓ să mențină angajamentul pentru perioada asumată la data semnării acestuia,
- ✓ să țină o evidență a activităților agricole corelate cu implementarea cerințelor de bază specifice la nivelul suprafețelor agricole/efectivelor de animale aflate sub angajament (pentru P8 din M.10), prin completarea caietului de agro-mediu,
- ✓ să respecte cerințele de bază relevante pachetelor pentru care aplică stabilite pentru fiecare angajament prin fișa tehnică a măsurii, pe parcelele agricole și/sau animalele angajate,
- ✓ să respecte cerințele specifice aferente angajamentului pentru care aplică.

În consecință, semnarea angajamentului de către fermier este cerință de eligibilitate.

Pentru toate pachetele M.10, cu excepția P8, beneficiarul:

- ✓ este utilizatorul unei suprafețe agricole localizate pe teritoriul României, identificabilă în Sistemul Integrat de Administrare și Control (IACS) și se înregistrează la APIA cu suprafața agricolă,
- ✓ deține o suprafață minimă a fermei de 1 ha, iar parcelele eligibile au dimensiunea minimă de 0,3 ha.

Pentru P5:

- ✓ sunt eligibili numai fermierii care dețin în cadrul fermei suprafețe arabile mai mici de 10 ha.

Pentru P4 și P7:

- ✓ suprafața care face obiectul angajamentului trebuie să fie diferită de cea pentru care este obligatorie respectarea pe timpul iernii a standardului GAEC 4 referitor la protecția solului (20% din suprafața de teren arabil a fermei). Așadar, pentru a se evita orice suprapunere cu standardul de eco-condiționalitate, P4/P7 se poate aplica pe maximum 80% din suprafața de teren arabil aparținând unei ferme.

Pentru P8, beneficiarul:

- ✓ deține femele de reproducție de rasă pură locală în pericol de abandon din speciile prevăzute în Program, înscrise în registrul genealogic al rasei - secțiunea principală.

Suprafața eligibilă, pentru pachetele M10, cu excepția P8 este stabilită având în vedere categoria de utilizare a terenurilor agricole și încadrarea în zonele eligibile stabilite la nivel de măsură/pachet/sub-pachet/variantă:

Pachet/sub-pachet/variantă	Categoria de utilizare a terenurilor agricole eligibile	Zone eligibile (UAT LAU 2) ³
Măsura 10 - agro-mediu și climă cu:		
✓ Pachetul 1	pajiști permanente-PP (utilizate ca pășuni și/sau fânețe), livezi tradiționale	998 UAT
✓ Pachetul 2	pajiști permanente utilizate mixt, livezi tradiționale	998 UAT
✓ Pachetul 3	pajiști permanente-PP	567 UAT
• varianta 3.1	pajiști permanente-PP (utilizate ca pășuni și/sau fânețe)	83 UAT
• varianta 3.2	pajiști permanente-PP (utilizate ca pășuni și/sau fânețe)	484 UAT
✓ Pachetul 4	terenuri arabile-TA	3.181 UAT
✓ Pachetul 5	terenuri arabile-TA	71 UAT
✓ Pachetul 6	pajiști permanente-PP (utilizate ca pășuni și/sau fânețe)	26 UAT
✓ Pachetul 7	terenuri arabile-TA	126 UAT
✓ Pachetul 8	N/A	3.181 UAT
✓ Pachetul 9		
•subpachetul 9.1	terenuri arabile-TA	223 UAT
•subpachetul 9.2	pajiști permanente-PP (utilizate ca pășuni și/sau fânețe)	67 UAT
✓ Pachetul 10	terenuri arabile-TA	179 UAT
✓ Pachetul 11		
•subpachetul 11.1	terenuri arabile-TA	12 UAT
•subpachetul 11.2	pajiști permanente-PP (utilizate ca pășuni și/sau fânețe)	3 UAT

Aplicarea angajamentelor:

- ✓ În primul an de solicitare a plății pentru un anumit tip de pachet/sub-pachet/variantă din M.10, fermierul semnează angajamentul corespunzător. Angajamentul se regăsește în formularul de cerere unică de plată, respectiv partea V.3.1.
În cazul în care, urmare a efectuării tuturor controalelor (administrative și pe teren) aferente primului an de solicitare, suprafața declarată devine neeligibilă, nu se deschide angajament pentru suprafața respectivă.
Pentru a primi sprijinul pe parcursul următorilor ani de angajament, beneficiarii M.10 trebuie să reînnoiască anual cererea unică de plată.
- ✓ Angajamentele pentru **P1, P2, P3, P6, P7, P9, P10, sP11.2** se aplică la nivel de parcelă agricolă, neexistând posibilitatea schimbării parcelelor pe perioada angajamentelor.
Suprafața angajată la nivelul parcelei agricole este suprafața determinată a parcelei agricole în urma tuturor controalelor, care a fost stabilită eligibilă în primul an de angajament.

Suprafața angajată a parcelei trebuie menținută pe toată perioada angajamentului.
- ✓ Angajamentele pentru **P4, P5 și sP11.1** se aplică la nivel de total suprafață angajată a pachetului, existând posibilitatea schimbării de la un an la altul a parcelelor pe care se aplică cerințele.

³ În cazul P1, P2, P3, P5, P6, P7, P9, P10, P11, fermierii trebuie să verifice dacă terenurile agricole pe care le utilizează se află în UAT-urile eligibile. Lista acestora este publicată pe site-ul APIA (www.apia.org.ro, la secțiunea „Materiale de informare”), site-ul MADR (www.madr.ro, la secțiunea „Dezvoltare rurală - Măsuri de Mediu și Climă”), la sediul Compartimentelor Județene de Dezvoltare Rurală din cadrul Autorității de Management pentru PNDR, la sediul Centrelor Locale și Centrelor Județene ale APIA sau la sediul Direcțiilor Județene pentru Agricultură. P4 este eligibil la nivel național.

Cerințele specifice pachetelor din măsura 10 - agro-mediu și climă

În metodologia de calcul al plăților compensatorii pentru pachetele M.10, s-a considerat că acțiunile necesare respectării cerințelor specifice evidențiate cu simbolul „(P)”, care sunt prezentate în continuare, generează costuri suplimentare și pierderi de venituri pentru fermieri, suma acestora constituind valoarea plății compensatorii corespunzătoare fiecărui pachet/sub-pachet/variantă.

Pachetul 1 - pajiști cu înaltă valoare naturală:

- ✓ utilizarea fertilizanților chimici și a pesticidelor este interzisă (P),
- ✓ utilizarea tradițională a gunoiului de grajd este permisă până în echivalentul a maximum 40 kg N s.a./ha (1 UVM/ha),
- ✓ cositul poate începe doar după data de 1 iulie (pentru terenurile situate în UAT cu altitudini medii mai mari sau egale cu 600 m) sau după data de 15 iunie (pentru terenurile situate în UAT cu altitudini medii mai mici de 600 m) și trebuie efectuat până cel târziu la data de 15 octombrie a anului de cerere (P),
- ✓ pășunatul se efectuează cu maxim 1 UVM pe hectar.

Pachetul 2 - practici agricole tradiționale

- Varianta 2.1 - lucrări manuale pe pajiști permanente utilizate ca fânețe - lucrările cu utilaje mecanizate nu sunt permise pe suprafața pajiștilor și a livezilor tradiționale aflate sub angajament cu excepția celor operate cu forță animală (P).
- Varianta 2.2 - lucrări cu utilaje ușoare pe pajiști permanente utilizate ca fânețe - cositul se poate efectua cu utilaje mecanizate de mică capacitate (utilaje cu lama scurtă și viteză mică de deplasare), fiind interzisă folosirea utilajelor grele (P).

Pachetul 3 - pajiști importante pentru păsări

Sub-pachetul 3.1 - Crex crex:

- ✓ cositul se poate efectua doar după data de 31 iulie și trebuie efectuat până cel târziu la data de 15 octombrie a anului de cerere (P),
- ✓ cositul se va realiza dinspre interiorul parcelei spre exteriorul acesteia,
- ✓ pășunatul se va efectua cu maximum 0,7 UVM pe hectar,
- ✓ lucrările cu utilaje mecanizate nu sunt permise pe suprafața pajiștilor aflate sub angajament, cu excepția celor operate cu forță animală (pentru varianta 3.1.1) sau lucrările se pot efectua cu utilaje mecanizate de mică capacitate (cosit cu utilaje cu lama scurtă și viteză mică de deplasare), fiind interzisă folosirea utilajelor grele (pentru varianta 3.1.2) (P),
- ✓ sunt interzise acțiunile care să conducă la accelerarea drenajului natural al pajiștilor aflate sub angajament.

Sub-pachetul 3.2 - Lanius minor și Falco vespertinus:

- ✓ cositul trebuie efectuat cel mai târziu până la data de 1 iulie,
- ✓ pășunatul se va efectua cu maximum 1 UVM pe hectar,
- ✓ lucrările cu utilaje mecanizate nu sunt permise pe suprafața pajiștilor aflate sub angajament cu excepția celor operate cu forță animală (pentru varianta 3.2.1) sau lucrările se pot efectua cu utilaje mecanizate de mică capacitate (cosit cu utilaje cu lama scurtă și viteză mică de deplasare), fiind interzisă folosirea utilajelor grele (pentru varianta 3.2.2) (P).

Pentru ambele sub-pachete ale P3:

- ✓ utilizarea fertilizanților chimici și a pesticidelor este interzisă (P),
- ✓ utilizarea tradițională a gunoiului de grajd este permisă până în echivalentul a maxim 40 kg N s.a./ha (1 UVM/ha),
- ✓ o bandă necosită, lată de 3 metri, va fi lăsată pe marginile fiecărei parcele (poate fi cosită după data de 1 septembrie).

Pachetul 4 - culturi verzi

- ✓ semănarea culturilor verzi trebuie realizată până la 30 septembrie, utilizându-se mazărea, mazăricea, rapița, muștarul, lupinul sau sulfina (P),
- ✓ utilizarea fertilizanților chimici este interzisă, doar fertilizanții organici putând fi utilizați înaintea înființării culturilor verzi,
- ✓ biomasa formată trebuie să fie încorporată în sol cel târziu până la 31 martie (P).

Pachetul 5 - adaptarea la efectele schimbărilor climatice

- ✓ pentru fiecare cultură de primăvară (porumb, sorg, floarea soarelui, soia) angajată pe suprafața cultivată se vor utiliza concomitent, în proporții egale, cel puțin 2 hibrizi/soiuri cu precocități diferite (timpurii sau semi-timpurii și semi-tardivi sau tardivi) (P),
- ✓ fermierii care încheie angajamente, vor trebui să asigure rotația culturilor, astfel încât în 2 ani consecutivi să utilizeze minim 3 culturi diferite din cele 4 eligibile (porumb, sorg, floarea soarelui, soia),
- ✓ utilizarea metodelor de lucrare minimă a solului (minimum tillage), fiind interzis aratul suprafețelor angajate (P),
- ✓ aplicarea gunoiului de grajd sub formă compostată (cantitatea maximă de gunoi de grajd care se aplică pe teren trebuie să fie în acord cu Standardele privind cantitățile maxime de îngrășăminte cu azot care pot fi aplicate pe terenul agricol definite în “Codul de bune practici agricole pentru protecția apelor împotriva poluării cu nitrați⁴”) (P).

În înțelesul aplicării cerințelor specifice a P5 sintagma:

- ✓ „se vor utiliza concomitent, în proporții egale, cel puțin 2 hibrizi/soiuri cu precocități diferite” se referă la cultivarea a cel puțin doi hibrizi/soiuri cu precocități diferite în proporții egale (timpurii sau semi-timpurii și semi-tardivi sau tardivi) la nivelul suprafeței angajate pentru acest pachet;
- ✓ „metode de lucrare minimă a solului (minimum tillage)” se referă la un sistem minim de lucrări ale solului care presupune renunțarea în tehnologia unei culturi la arătură și la o parte din lucrările solului, fapt ce conduce la o mai bună conservare a acestuia. Lucrarea de bază trebuie să se efectueze cu unelte care să nu întoarcă brazda (ex. cizel, plug paraplaw, scarificator).

Pachetul 6 - pajiști importante pentru fluturi (Maculinea sp.)

- ✓ utilizarea fertilizanților chimici și a pesticidelor este interzisă (P),
- ✓ utilizarea tradițională a gunoiului de grajd este permisă până în echivalentul a maximum 40 kg N s.a./ha (1 UVM/ ha),
- ✓ cositul poate începe doar după data de 25 august și trebuie efectuat până cel târziu la data de 15 octombrie a anului de cerere (P),
- ✓ lucrările cu utilaje mecanizate nu sunt permise pe suprafața pajiștilor aflate sub angajament, cu excepția celor operate cu forță animală (pentru varianta 6.1) sau lucrările se pot efectua cu utilaje mecanizate de mică capacitate (cosit cu utilaje cu lama scurtă și viteză mică de deplasare), fiind interzisă folosirea utilajelor grele (pentru varianta 6.2) (P),
- ✓ pășunatul se efectuează cu maxim 0,7 UVM pe hectar,
- ✓ sunt interzise acțiunile care să conducă la accelerarea drenajului natural al pajiștilor aflate sub angajament.

Pachetul 7 - terenuri arabile importante ca zone de hrănire pentru gâsca cu gât roșu (Branta ruficollis)

- ✓ în fiecare an de angajament, după data de 15 septembrie, trebuie înființată o cultură de cereale de toamnă (grâu, orz, secară, triticales) sau de rapiță (P),
- ✓ însămânțarea cerealelor de toamnă (grâu, orz, secară, triticales) sau a rapiței trebuie finalizată înainte de data de 15 octombrie,

⁴ Aprobabil prin Ordinul comun MAPDR/MMGA nr. 1182/1270/2005, cu modificările și completările ulterioare (inclusiv Ordinul MMAP/MADR nr. 990/1809/2015)

- ✓ pe perioada de 5 ani a angajamentelor este obligatorie înființarea în cel puțin 2 ani a culturii de porumb pe timpul verii,
- ✓ în situația în care se înființează o cultură de porumb, în anul respectiv, pe parcela angajată, cultura de toamnă este încorporată în sol până cel târziu la finalul lunii martie (P),
- ✓ parcelele angajate vor putea fi însămânțate cu porumb, dar nu mai târziu de data de 15 mai, iar porumbul nu va fi recoltat înainte de data de 15 septembrie,
- ✓ la recoltarea culturii de porumb este lăsată o suprafață nerecoltată de minimum 5 % și maximum 10 % (cultura este lăsată în picioare sau culcată) sau în situația în care nu este înființată o cultură de porumb, în anul respectiv de angajament fermierul este obligat să asigure o cantitate de 100 kg de porumb boabe pe hectar, în cel puțin un punct de hrănire situat pe suprafața fiecărei parcele angajate (P),
- ✓ pesticidele și fitostimulatorii (îngrășămintele) nu pot fi folosite în perioada cuprinsă între însămânțarea culturii de toamnă și 15 martie (P),
- ✓ se interzic lucrările agricole și/sau pășunatul în perioada 15 octombrie - 15 martie,
- ✓ este interzisă folosirea metodelor de alungare a păsărilor în perioada cuprinsă între 15 octombrie și 31 martie (P).

Pachetul 8 - creșterea animalelor de fermă din rase locale în pericol de abandon

- ✓ beneficiarul se angajează să respecte regulamentul de organizare și funcționare al registrului genealogic al rasei conform legislației în vigoare
- ✓ beneficiarul se angajează să mențină, pe o perioadă de 5 ani, numărul de animale femele adulte de reproducție prevăzut la încheierea angajamentului, precum și descendenții femele necesari pentru înlocuirea acestor animale până la sfârșitul programului; dacă efectivul angajat se reduce, datorită unor cauze cum ar fi îmbolnăvirea, sacrificarea, moartea sau vânzarea animalelor, beneficiarul are obligația de a notifica Agenția de Plăți și de a reface efectivul de femele adulte de reproducție, prin trecere de la tineret sau prin cumpărare; în cazul în care efectivul de animale adulte nu se va reface în maximum 6 luni de la momentul notificării, sprijinul va fi redus proporțional (P).

Pachetul 9 - terenuri agricole importante ca zone de hrănire pentru acvila țipătoare mică (*Aquila pomarina*)

Sub-pachetul 9.1 - terenuri arabile importante ca zone de hrănire pentru acvila țipătoare mică (*Aquila pomarina*):

- ✓ cultivarea rapiței, porumbului și florii-soarelui este interzisă (P),
- ✓ 10% din suprafața fiecărei parcele aflate sub angajament va rămâne necultivată (P),
- ✓ suprafața necultivată va fi amplasată astfel încât suprafața compactă cultivată să nu depășească 4 ha iar lățimea minimă a benzilor care vor fi înființate în acest scop nu va fi mai mică de 3 m,
- ✓ 10% din suprafața parcelei va rămâne nerecoltată, iar cultura va rămâne în picioare până la finalul lunii februarie (P),
- ✓ utilizarea fertilizanților chimici și a pesticidelor este interzisă (P).

Sub-pachetul 9.2 - pajiști permanente importante ca zone de hrănire pentru acvila țipătoare mică (*Aquila pomarina*):

- ✓ cositul va fi efectuat începând cu 1 iulie, și trebuie efectuat până cel târziu la data de 15 octombrie a anului de cerere, (P),
- ✓ minim 10% din suprafața fiecărei parcele aflată sub angajament trebuie menținută necosită, cositul acestora fiind permis după finalul lunii septembrie (P),
- ✓ lucrările cu utilaje mecanizate nu sunt permise pe suprafața pajiștilor aflate sub angajament cu excepția celor operate cu forță animală (pentru varianta 9.2.1) sau lucrările se pot efectua cu utilaje mecanizate de mică capacitate (cosit cu utilaje cu lama scurtă și viteză mică de deplasare), fiind interzisă folosirea utilajelor grele (pentru varianta 9.2.2) (P),
- ✓ utilizarea tradițională a gunoiului de grajd este permisă până în echivalentul a maxim 40 kg N sa/ha (1 UVM/ha),
- ✓ pășunatul se efectuează cu maxim 0,7 UVM/ha,
- ✓ este interzis drenajul parcelelor aflate sub angajament,
- ✓ utilizarea fertilizanților chimici și a pesticidelor este interzisă (P).

Pachetul 10 - Refugii ecologice în terenuri arabile pentru speciile de păsări comune asociate terenurilor agricole

- ✓ minim 30% din suprafața fiecărei parcele aflată sub angajament trebuie să fie necultivată. Procentul de 30% va fi împărțit astfel:
 - o suprafață compactă fixă de minimum 10% din suprafața fiecărei parcele este menținută necultivată timp de 4 ani din perioada angajamentului. Această suprafață va fi doar cosită/pășunată anual după 1 august. În ultimul an de angajament suprafața respectivă va fi arată (P).
 - două suprafețe compacte necultivate, fiecare de minimum 10% din suprafața fiecărei parcele, pot fi mutate de la un an la altul la nivelul parcelei. Suprafețele nelucrate de 10% vor fi înființate pe o perioadă de 1 an, începând cu toamna fiecărui an de angajament. La nivelul acestor suprafețe sunt interzise lucrările agricole pe o perioadă de 1 an, inclusiv arătura de toamnă (P).
- ✓ pe cele 3 suprafețe de câte 10% lăsate necultivate în fiecare an nu se vor aplica îngrășăminte chimice sau pesticide (P).

Pachetul 11 - terenuri agricole importante pentru dropie (*Otis tarda*)

Sub-pachetul 11.1 - terenuri arabile importante pentru dropie (*Otis tarda*):

- ✓ fie se va înființa pajiște (varianta 11.1.1) - se vor cultiva culturi perene pe toată suprafața aflată sub angajament (leguminoase furajere - lucernă, trifoi, mixturi de leguminoase furajere cu specii de graminee perene) (P), fie se va respecta în fiecare an următorul asolament: cel puțin 20% de cereale păioase, cel puțin 40% culturi perene (leguminoase furajere - lucernă, trifoi, mixturi de leguminoase furajere cu specii de graminee perene), cel puțin 10% rapiță de toamnă (varianta 11.1.2) (P),
- ✓ cositul suprafețelor pe care s-au înființat culturi perene va începe după 1 iulie și trebuie efectuat până cel târziu la data de 15 octombrie a anului de cerere (P),
- ✓ se menține necosită până la data de 1 octombrie o suprafață de minim 20% și maxim 25% din parcelele cu culturi perene. Cositul acestei suprafețe trebuie efectuat până cel târziu la data de 15 octombrie a anului de cerere (P),
- ✓ cositul se va realiza dinspre interiorul parcelei spre exteriorul acesteia,
- ✓ cositul se face folosindu-se un dispozitiv (descriș în cadrul capitolului "Definiții") pentru protecția păsărilor cuibăritoare la sol,
- ✓ sunt interzise aerisirea, irigarea și accelerarea drenajului natural al pajiștilor angajate,
- ✓ pajiștile inundate nu vor fi pășunate și nu sunt permise lucrări cu utilaje grele pe pajiștile inundate mai devreme de două săptămâni de la retragerea apelor.

Sub-pachetul 11.2 - pajiști importante pentru dropie (*Otis tarda*):

- ✓ utilizarea fertilizanților chimici și a pesticidelor este interzisă (P),
- ✓ utilizarea tradițională a gunoiului de grajd este permisă până în echivalentul a maxim 40 kg N s.a./ha (1 UVM/ha),
- ✓ cositul va începe după 1 iulie și trebuie efectuat până cel târziu la data de 15 octombrie a anului de cerere(P),
- ✓ cositul se va realiza dinspre interiorul parcelei spre exteriorul acesteia,
- ✓ lucrările cu utilaje mecanizate nu sunt permise pe suprafața pajiștilor aflate sub angajament cu excepția celor operate cu forță animală (pentru varianta 11.2.1) (P) sau lucrările se pot efectua cu utilaje mecanizate de mică capacitate (cosit cu utilaje cu lama scurtă și viteză mică de deplasare), fiind interzisă folosirea utilajelor grele (pentru varianta 11.2.2) (P) sau lucrările se pot efectua cu utilaje mecanizate convenționale / grele, dar cositul se face folosindu-se un dispozitiv (descriș în cadrul capitolului "Definiții") pentru protecția păsărilor cuibăritoare la sol (pentru varianta 11.2.3),
- ✓ pășunatul se va efectua cu maxim 1 UVM/ha și numai începând cu 1 iunie,
- ✓ va fi lăsată până la data de 1 septembrie o zonă necosită, de minim 10% și maxim 15% din suprafața fiecărei parcele. Cositul acestei suprafețe trebuie efectuat până cel târziu la data de 15 octombrie a anului de cerere (P),
- ✓ se interzice desfășurarea oricăror lucrări agricole pe timp de noapte,

- ✓ sunt interzise aerisirea, irigarea și accelerarea drenajului natural al pajiștilor angajate,
- ✓ pajiștile inundate nu vor fi pășunate și nu sunt permise lucrări cu utilaje grele pe pajiștile inundate mai devreme de două săptămâni de la retragerea apelor.



Alte cerințe specifice aplicabile pachetelor/sub-pachetelor/variantelor M.10

- ✓ masa vegetală cosită trebuie adunată de pe suprafața pajiștii aflate sub angajament nu mai târziu de două săptămâni de la efectuarea cositului - cerința aplicabilă pentru P1, P2, P3, P6, P11;
- ✓ pajiștile inundate nu vor fi pășunate mai devreme de două săptămâni de la retragerea apelor - cerința aplicabilă pentru P1, P2, P3, P6, P9.2, P11;
- ✓ nu vor fi realizate însămânțări de suprafață sau supraînsămânțări, putându-se face însămânțări numai cu specii din flora locală și doar în cazurile în care unele suprafețe sunt afectate accidental - cerința aplicabilă pentru P1, P2, P3, P6, P9.2;
- ✓ este interzis aratul sau discuitul pajiștilor existente în cadrul fermelor care au angajamente în derulare - cerința aplicabilă pentru P1, P2, P3, P4, P5, P6, P7, P9, P10, P11;
- ✓ beneficiarii țin o evidență a activităților agricole corelate cu implementarea cerințelor de agro-mediu - cerința aplicabilă pentru toate pachetele M.10;
- ✓ beneficiarii trebuie să demonstreze că dețin cunoștințele și informațiile relevante sau că beneficiază de expertiza tehnică necesară pentru implementarea angajamentelor (respectând prevederile subcapitolelor „Demonstrarea deținerii cunoștințelor și informațiilor relevante sau a expertizei tehnice necesare implementării angajamentelor” și „Documente justificative”) - cerința aplicabilă pentru toate pachetele M.10.

ECOCONDIȚIONALITATEA ȘI CERINȚELE DE BAZĂ

Ecocondiționalitatea: condițiile care trebuie respectate la nivelul întregii exploatații de către toți beneficiarii M.10 sunt constituite din normele de eco-condiționalitate.

Cerințele de bază care trebuie respectate la nivelul parcelelor aflate sub angajamente P1-P7, P9-P11 ale M.10, respectiv la nivelul animalelor angajate în cazul P8 al M.10, sunt constituite din:

- ✓ GAEC și/sau SMR relevante,
- ✓ cerințe minime privind utilizarea îngrășămintelor și a produselor de protecție a plantelor,
- ✓ alte cerințe relevante naționale,
- ✓ activitatea minimă.

Norme de ecocondiționalitate

România a stabilit, prin **Ordinul comun MADR/MMAP/ANSVSA nr. 352/636/54/2015**, cu modificările ulterioare, un set de norme pe care toți beneficiarii au obligația să le respecte pe toate parcelele agricole din cadrul exploatației, inclusiv pe cele pentru care nu solicită sprijin și pe cele care nu sunt folosite în scopul producției. Normele de ecocondiționalitate vizează o serie de standarde constituite de Bunele Condiții Agricole și de Mediu (GAEC) și Cerințele Legale în Materie de Gestionare (SMR), grupate pe domenii:

<i>Domeniu / Standard eco-condiționalitate</i>	<i>Standard eco-condiționalitate (GAEC / SMR)</i>
I. Apă:	
GAEC 1	Crearea/mentinerea benzilor-tampon (fâșiilor de protecție) în vecinătatea apelor de suprafață
GAEC 2	Respectarea procedurilor de autorizare, în cazul utilizării apei pentru irigații în agricultură
GAEC 3	Protecția apelor subterane împotriva poluării
SMR 1	Protecția apelor împotriva poluării cu nitrați proveniți din surse agricole
II. Sol și stoc de carbon:	
GAEC 4	Acoperirea minimă a solului
GAEC 5	Gestionarea minimă a terenului care să reflecte condițiile locale specifice pentru limitarea eroziunii
GAEC 6	Mentinerea nivelului de materie organică din sol, inclusiv interdicția de a incendia miriștile arabile
III. Biodiversitate:	
SMR 2	Conservarea păsărilor sălbatice
SMR 3	Conservarea habitatelor naturale și a speciilor de floră și faună sălbatică
IV. Peisaj, nivelul minim de întreținere:	
GAEC 7	Păstrarea elementelor de peisaj, incluzând arborii izolați și terasele existente pe terenul agricol, luând măsuri adecvate pentru a preveni instalarea vegetației nedorite și asigurarea unui nivel minim de întreținere a terenului agricol
IV. Siguranța alimentară:	
SMR 4	Principii și cerințe generale ale legislației alimentare și proceduri în domeniul siguranței produselor alimentare
SMR 5	Interzicerea utilizării anumitor substanțe cu efect hormonal sau tireostatic și a substanțelor betaagoniste în creșterea animalelor
V. Identificarea și înregistrarea animalelor:	
SMR 6	Identificarea și înregistrarea suinelor
SMR 7	Identificarea și înregistrarea bovinelor
SMR 8	Identificarea și înregistrarea animalelor din speciile ovină și caprină
VI. Bolile animalelor:	
SMR 9	Prevenirea, controlul și eradicarea anumitor forme de encefalopatii spongiforme transmisibile (EST)
VII. Produse de protecție a plantelor:	
SMR 10	Introducerea pe piață a produselor de protecție a plantelor
VIII. Bunăstarea animalelor:	
SMR 11	Norme minime privind protecția vițelilor
SMR 12	Norme minime de protecție a porcinelor
SMR 13	Protecția animalelor de fermă

Detaliile privind implementarea și verificarea standardelor de eco-condiționalitate se regăsesc în „Ghidul fermierului privind ecocondiționalitatea”, elaborat de APIA și postat pe site-ul instituției (www.apia.org.ro/ro/materiale-de-informare).

Cerințele de bază pentru angajamentele de agro-mediu și climă (M.10)

Plecând de la prevederile legislației europene relevante, în baza art. 28 alin.(3) și 29 alin.(2) din *Regulamentul (UE) nr. 1305/2013*, cu modificările și completările ulterioare, plățile acordate în cadrul M.10 acoperă costurile suplimentare și pierderile de venituri înregistrate de beneficiari ca urmare a aplicării standardelor superioare de mediu prevăzute de fișa măsurii, față de standardele minime obligatorii relevante privind:

- ✓ normele GAEC și/sau SMR relevante stabilite în temeiul titlului VI capitolul I din *Regulamentul (UE) nr. 1306/2013*, cu modificările și completările ulterioare,
- ✓ cerințele minime relevante pentru utilizarea îngrășămintelor și a produselor de protecție a plantelor,
- ✓ alte cerințe minime obligatorii relevante prevăzute în legislația națională,
- ✓ criteriile relevante și activitățile minime așa cum se stabilesc în temeiul art. 4 alin. (1) litera (c) punctele (ii) și (iii) din *Regulamentul (UE) nr. 1307/2013*, cu modificările și completările ulterioare și
- ✓ practicile agricole uzuale relevante.

Toate aceste cerințe sunt identificate în PNDR 2014-2020, fișa tehnică a M.10 conținând precizări referitoare la corespondența cerințelor specifice măsurilor/sub-măsurilor/pachetelor/sub-pachetelor/variantelor cu cerințele de bază identificate.

Cerințele de bază pentru M.10 se aplică la nivelul suprafețelor aflate sub angajamente P1-P7, P9-P11 ale M.10, respectiv la nivelul animalelor angajate în cazul P8 al M.10, după cum urmează:

Pachet / sub-pachet/variantă	Cerințe de bază			
	GAEC / SMR relevante	Cerințe minime îngrășăminte și pesticide	Alte obligații legale	Activitate agricolă minimă
Măsura 10 - agro-mediu și climă				
✓ Pachetul 1	GAEC3, SMR1 (cerințele 1b, 1c, 1g, 1h, 2), SMR3 (cerințele 1a, 1b, 2a, 2b, 2c), SMR10 (cerințele 1, 2, 3, 4, 5, 6)	CM1.1, CM2.1, CM2.2	-	AM2
✓ Pachetul 2 ○ varianta 2.1 ○ varianta 2.2	-	-	-	AM2
✓ Pachetul 3 • sub-pachetul 3.1 ○ varianta 3.1.1 ○ varianta 3.1.2 • sub-pachetul 3.2 ○ varianta 3.2.1 ○ varianta 3.2.2	GAEC3, SMR1 (cerințele 1b, 1c, 1g, 1h, 2), SMR2 (cerințele 1a, 1b, 2a, 2b, 2c), SMR10 (cerințele 1, 2, 3, 4, 5, 6)	CM1.1, CM2.1, CM2.2	-	AM2
✓ Pachetul 4	GAEC4, GAEC6 (cerința 2)	-	-	AM1
✓ Pachetul 5	GAEC6 (cerințele 1, 2), SMR1 (cerințele 1b, 1c, 1g, 1h, 2)	-	-	AM1
✓ Pachetul 6 ○ varianta 6.1 ○ varianta 6.2	GAEC3, SMR1 (cerințele 1b, 1c, 1g, 1h, 2), SMR2 (cerințele 1a, 1b, 2a, 2b, 2c), SMR10 (cerințele 1, 2, 3, 4, 5, 6)	CM1.1, CM2.1, CM2.2	-	AM2
✓ Pachetul 7	GAEC3, GAEC4, GAEC6 (cerința 2), SMR1 (cerințele 1b, 1c, 1g, 1h, 2), SMR2 (cerințele 1a, 1b, 2a, 2b, 2c), SMR10 (cerințele 1,2, 3, 4, 5, 6)	CM2.1, CM2.2	-	AM1
✓ Pachetul 8	SMR6, SMR7, SMR8, SMR12, SMR13	-	CMLN1, CMLN2, CMLN3	AM4

Pachet / sub-pachet/variantă	Cerințe de bază			
	GAEC / SMR relevante	Cerințe minime îngrășăminte și pesticide	Alte obligații legale	Activitate agricolă minimă
✓ Pachetul 9 • sub-pachetul 9.1	GAEC3, GAEC6 (cerința 1), SMR1 (cerințele 1b, 1c, 1g, 1h, 2), SMR2 (cerințele 1a, 1b, 2a, 2b, 2c) SMR10 (cerințele 1, 2, 3, 4, 5, 6)	CM1.1, CM2.1, CM 2.2	-	AM1
✓ Pachetul 9 • sub-pachetul 9.2	GAEC3, SMR1 (cerințele 1b, 1c, 1g, 1h, 2), SMR2 (cerințele 1a, 1b, 2a, 2b, 2c), SMR10 (cerințele 1, 2, 3, 4, 5, 6)	CM1.1, CM2.1, CM 2.2	-	AM2
✓ Pachetul 10	GAEC3, SMR1 (cerințele 1b, 1c, 1g, 1h, 2), SMR2 (cerințele 1a, 1b, 2a, 2b, 2c), SMR10 (cerințele 1, 2, 3, 4, 5, 6)	CM1.1, CM2.1, CM 2.2	-	AM1
✓ Pachetul 11 • sub-pachetul 11.1	-	-	-	AM1
✓ Pachetul 11 • sub-pachetul 11.2	GAEC3, SMR1 (cerințele 1b, 1c, 1g, 1h, 2), SMR2 (cerințele 1a, 1b, 2a, 2b, 2c), SMR10 (cerințele 1, 2, 3, 4, 5, 6)	CM1.1, CM2.1, CM 2.2	-	AM2

Normele GAEC / SMR relevante pentru M.10

Standardele de eco-condiționalitate (GAEC/SMR) relevante, incluse în cerințele de bază pentru agro-mediu și climă, extrase din *Ordinul MADR, MMAP, ANSVSA nr. 352/636/54/2015*, cu modificările ulterioare, sunt:

Cerințe de bază - GAEC/SMR relevante	
SMR1 - Protecția apelor împotriva poluării cu nitrați proveniți din surse agricole	
1. În scopul protecției tuturor resurselor de apă împotriva poluării cu nitrați proveniți din surse agricole, conform Codului de bune practici agricole, fermierii au următoarele obligații:	
	b) să respecte perioada de interdicție pentru aplicarea gunoiului de grajd pe terenul agricol, prevăzută în tabelul 7.6 din Codul de bune practici agricole, cu specificarea "îngrășăminte organice";
	c) să nu depășească cantitatea de 170 kg azot s.a./ha provenită din aplicarea îngrășămintelor organice pe terenul agricol în decursul unui an. În acest scop trebuie să urmeze un plan de fertilizare, cu respectarea standardelor privind cantitățile maxime de îngrășăminte cu azot care pot fi aplicate pe terenul agricol, prevăzute în tabelele 7.4 și 7.5 din Codul de bune practici agricole, și să asigure o distribuție uniformă a îngrășămintelor pe terenul agricol;
	g) să nu aplice îngrășăminte organice sau minerale pe fâșiile de protecție existente pe terenurile agricole situate în vecinătatea zonelor de protecție a apelor de suprafață sau pe terenurile agricole situate în zonele de protecție a apelor de suprafață ori în zonele de protecție sanitară și hidrogeologică a surselor de captare a apei potabile/minerale și a lacurilor terapeutice, stabilite în conformitate cu legislația în vigoare. Lățimea minimă a fâșiilor de protecție este de 1 m pe terenurile cu panta de până la 12% și de 3 m pe terenurile cu panta mai mare de 12%, panta terenului fiind panta medie a blocului fizic adiacent cursului de apă;
	h) să întocmească la zi, să păstreze o perioadă de 5 ani și să prezinte pentru control documentele de evidență ale exploatației cu privire la suprafața agricolă utilizată, structura culturilor, efectivele de animale, tipul și cantitatea îngrășămintelor cu azot aplicate pe terenul agricol și documentele de livrare/expediere a îngrășămintelor.
2. Fermierii care, potrivit legislației în domeniul protecției mediului și gospodăririi apelor, au obligația obținerii actelor de reglementare pentru activitățile pe care le desfășoară trebuie să dețină aceste documente și să respecte condițiile stabilite de acestea cu privire la protecția apelor împotriva poluării cu nitrați din surse agricole.	
GAEC 3 - Protecția apelor subterane împotriva poluării	
Este interzisă poluarea apelor subterane prin deversarea directă sau prin descărcarea pe teren și infiltrarea în sol a produselor ce conțin substanțe periculoase utilizate în agricultură.	
GAEC 4 - Acoperirea minimă a solului	
Pe timpul iernii, terenul arabil trebuie să fie acoperit cu culturi de toamnă și/sau să rămână nelucrat după recoltare pe cel puțin 20% din suprafața arabilă totală a fermei.	
GAEC 6 - Menținerea nivelului de materie organică din sol, inclusiv interdicția de a incendia miriștile arabile	
1. Floarea-soarelui nu se cultivă pe același amplasament mai mult de 2 ani consecutiv.	
2. Este interzisă arderea miriștilor și a resturilor vegetale pe terenul arabil, precum și a vegetației pajiiștilor permanente.	
SMR 2 - Conservarea păsărilor sălbatice	
1. Fermierii care dețin/administrează terenuri agricole și care desfășoară activități în perimetrul ariilor de protecție specială avifaunistică au următoarele obligații:	
	a) să respecte planul de management și regulamentul ariei de protecție specială avifaunistică în ceea ce privește utilizarea suprafețelor de teren cu destinație agricolă și regimul activităților agricole;

	b) să urmeze procedura evaluării impactului asupra mediului/evaluării strategice de mediu/evaluării adecvate pentru proiecte sau planuri, precum și procedura de autorizare pentru activități care pot afecta în mod semnificativ aria de protecție specială avifaunistică, în conformitate cu legislația în domeniu.
2. În vederea protejării tuturor speciilor de păsări sălbatice, inclusiv a celor migratoare, atât în ariile de protecție specială avifaunistică, cât și în afara acestora sunt interzise:	
	a) uciderea sau capturarea intenționată a păsărilor sălbatice, indiferent de metoda utilizată;
	b) deteriorarea, distrugerea și/sau culegerea intenționată a cuiburilor și/sau a ouălor din natură;
	c) perturbarea intenționată a păsărilor sălbatice, în special în cursul perioadei de reproducere sau de maturizare, prin activități ce contravin scopului de protecție și conservare a acestora, cum ar fi: arderea vegetației, tăierea arborilor/pâlcurilor arbustive și a perdelelor agroforestiere existente pe terenul agricol sau schimbări în folosința terenurilor și în cursul apelor, precum și alte activități ce contravin scopului de protecție și conservare a ariei naturale protejate.
SMR 3 - Conservarea habitatelor naturale și a speciilor de floră și faună sălbatică	
1. Fermierii care dețin/administrează terenuri agricole și care desfășoară activități în perimetrul ariilor naturale protejate au următoarele obligații:	
	a) să respecte planul de management și regulamentul ariei naturale protejate în ceea ce privește utilizarea suprafețelor de teren cu destinație agricolă și regimul activităților agricole;
	b) să urmeze procedura evaluării impactului asupra mediului/evaluării strategice de mediu/evaluării adecvate pentru proiecte sau planuri, precum și procedura de autorizare pentru activități care pot afecta în mod semnificativ aria naturală protejată, în conformitate cu legislația în domeniu.
2. Pentru protecția speciilor de plante și animale sălbatice prevăzute în anexele nr. 4A și 4B la Ordonanța de urgență a Guvernului nr. 57/2007, aprobată cu modificări și completări prin Legea nr. 49/2011, cu modificările și completările ulterioare, care trăiesc atât în ariile naturale protejate, cât și în afara acestora, sunt interzise:	
	a) orice formă de recoltare, capturare, ucidere, distrugere sau vătămare a exemplarelor aflate în mediul lor natural, în oricare dintre stadiile ciclului lor biologic;
	b) deteriorarea și/sau distrugerea locurilor de reproducere ori de odihnă a animalelor sălbatice și perturbarea intenționată a animalelor sălbatice în cursul perioadei de reproducere, de creștere, de hibernare și de migrație, prin activități ce contravin scopului de protecție și conservare a acestora, cum ar fi: arderea vegetației, tăierea arborilor/pâlcurilor arbustive și a perdelelor agroforestiere existente pe terenul agricol, schimbări în folosința terenurilor și în cursul apelor, precum și alte activități ce contravin scopului de protecție și conservare a ariei naturale protejate;
	c) recoltarea florilor și a fructelor, culegerea, tăierea, deștrădăcinarea sau distrugerea cu intenție a plantelor sălbatice în habitatele lor naturale, în oricare dintre stadiile ciclului lor biologic.
SMR 6 - Identificarea și înregistrarea suinelor	
Fermierii care dețin animale din specia suine au următoarele obligații:	
1. În cazul exploatațiilor nonprofesionale, când activitatea de identificare și înregistrare a animalelor este efectuată de medicul veterinar de liberă practică împuternicit/o organizație profesională a crescătorilor de animale aprobată, în calitate de utilizator al Sistemului național de identificare și înregistrare a animalelor (SNIIA):	
	a) să achiziționeze crotalii pentru identificarea animalelor din exploatație;
	b) să notifice utilizatorului SNIIA orice eveniment de naștere, sacrificare pentru consum propriu, moarte, pierdere crotalie, dispariție, regăsire animal;
	c) să solicite utilizatorului SNIIA eliberarea formularului de mișcare, în cazul mutării animalului/animalelor între două exploatații diferite;
	d) să păstreze registrul exploatației completat la zi cu toate intrările și ieșirile de animale și cu datele referitoare la mișcările respective (dată, destinație);
	e) să predea utilizatorului SNIIA documentele de mișcare cu care a achiziționat animalele;
	f) să achiziționeze crotalia duplicat în cazul pierderii crotaliei unui animal și să solicite utilizatorului aplicarea acesteia.
2. În cazul exploatațiilor nonprofesionale, când activitatea de identificare și înregistrare a animalelor este efectuată de proprietarul exploatației, în calitate de utilizator SNIIA:	
	a) să solicite direcției sanitar-veterinare și pentru siguranța alimentelor (DSVSA) județene să devină utilizator SNIIA;
	b) să achiziționeze crotalii pentru identificarea animalelor din exploatație;
	c) să identifice și să înregistreze în SNIIA animalele născute în exploatație;
	d) să înregistreze în SNIIA orice eveniment de naștere, mișcare, sacrificare pentru consum propriu, moarte, dispariție, regăsire animal;
	e) să completeze și să dețină asupra lor pe timpul transportului documentele de mișcare, în cazul mutării animalului/animalelor între două exploatații;
	f) să păstreze registrul exploatației completat la zi cu toate intrările și ieșirile de animale și cu datele referitoare la mișcările respective (dată, destinație);
	g) să achiziționeze crotalia duplicat în cazul pierderii crotaliei unui animal și să o aplice în termen de 30 de zile de la înregistrarea evenimentului de pierdere crotalie.
3. În cazul exploatațiilor comerciale:	
	a) să solicite DSVSA județene să devină utilizator SNIIA;
	b) să achiziționeze crotalii (în cazul exploatațiilor comerciale de tip A) și/sau trusa de tatuaj (în cazul exploatațiilor comerciale industriale) pentru identificarea animalelor din exploatație;
	c) să identifice animalele din exploatație;

	d) să înregistreze în registrul exploatației toate intrările și ieșirile de animale, precum și datele referitoare la mișcările respective (dată, destinație);
	e) să înregistreze în SNIIA animalele identificate individual (în cazul exploatațiilor comerciale de tip A) sau pe lot (în cazul exploatațiilor comerciale industriale), precum și intrările și ieșirile animalelor în/din exploatație și datele referitoare la mișcările respective (dată, destinație);
	f) să completeze formularele de mișcare pentru suine vii (în cazul exploatațiilor comerciale industriale) sau documentele de mișcare (în cazul exploatațiilor comerciale de tip A) pentru animalele deținute ce fac obiectul mișcării între exploatații;
	g) să înregistreze în SNIIA cel târziu până la sfârșitul lunii ianuarie a anului în curs efectivul deținut la 1 ianuarie a anului în curs, în cazul exploatațiilor comerciale industriale de suine.
SMR 7 - Identificarea și înregistrarea bovinelor	
Fermierii care dețin animale din specia bovine au următoarele obligații:	
1. În cazul exploatațiilor non profesionale, când activitatea de identificare și înregistrare a animalelor este efectuată de medicul veterinar de liberă practică împuternicit/organizația profesională a crescătorilor de animale aprobată, în calitate de utilizator SNIIA:	
	a) să achiziționeze crotalii pentru identificarea animalelor din exploatație;
	b) să notifice utilizatorului orice eveniment de naștere, sacrificare pentru consum propriu, moarte, pierdere crotalie, dispariție/ regăsire animal;
	c) să solicite utilizatorului eliberarea documentului de mișcare, în cazul mutării animalului/animalelor între două exploatații diferite, sau să îi predea acestuia exemplarul negru al documentului de mișcare, în cazul achiziționării ori vânzării animalelor de la/la mijlocitori de afaceri cu animale vii sau exploatații comerciale;
	d) să înregistreze în registrul exploatației toate intrările și ieșirile de animale, precum și datele referitoare la mișcările respective (dată, destinație);
	e) să achiziționeze crotalia duplicat în cazul pierderii crotaliei unui animal și să o aplice în termenul prevăzut de legislația sanitară veterinară (30 de zile de la emiterea formularului și înregistrarea acestuia în Registrul național al exploatațiilor (RNE));
	f) să ridice de la sediul DSVSA județene pașaportul bovinei și să îl păstreze în condiții bune;
	g) să solicite eliberarea contra cost a unui duplicat al pașaportului în cazul pierderii sau distrugerii acestuia;
	h) să solicite utilizatorului înscrierea în pașaport a noului deținător în cazul cumpărării animalului;
	i) să dețină asupra lor pașaportul animalului în timpul transportului acestuia.
2. În cazul exploatațiilor nonprofesionale, când activitatea de identificare și înregistrare a animalelor este efectuată de proprietarul exploatației, în calitate de utilizator SNIIA:	
	a) să solicite DSVSA județene să devină utilizator SNIIA;
	b) să achiziționeze crotalii pentru identificarea animalelor din exploatație;
	c) să identifice și să înregistreze în SNIIA animalele născute în exploatație;
	d) să înregistreze în SNIIA orice eveniment de naștere, mișcare, sacrificare pentru consum propriu, moarte, pierdere crotalie, dispariție/regăsire animal;
	e) să completeze și să dețină asupra lor pe timpul transportului documentele de mișcare, în cazul mutării animalului/animalelor între două exploatații diferite;
	f) să păstreze registrul exploatației completat la zi cu toate intrările și ieșirile de animale și cu datele referitoare la mișcările respective (dată, destinație);
	g) să achiziționeze crotalia duplicat în cazul pierderii crotaliei unui animal și să o aplice în termen de 30 de zile de la înregistrarea evenimentului de pierdere crotalie;
	h) să ridice de la sediul DSVSA județene pașaportul pentru bovine și să îl păstreze în bune condiții;
	i) să solicite eliberarea contra cost a unui duplicat al pașaportului în cazul pierderii sau distrugerii acestuia;
	j) să înscrie în pașaport noul deținător în cazul cumpărării animalului;
	k) să dețină asupra lor pașaportul animalului în timpul transportului acestuia.
3. În cazul exploatațiilor comerciale:	
	a) să solicite DSVSA județene să devină utilizator SNIIA;
	b) să achiziționeze crotalii necesare identificării animalelor din exploatație;
	c) să identifice animalele din exploatație și să le înregistreze în baza de date RNE;
	d) să actualizeze zilnic registrul exploatației, precum și baza de date RNE;
	e) să ridice de la DSVSA județene, în termen de 14 zile de la înregistrarea bovinelor, pașapoartele acestora;
	f) să dețină asupra lor pașaportul animalelor în timpul transportului acestora;
	g) să înscrie în pașaportul animalelor datele ultimului deținător;
	h) să completeze documentele de mișcare pentru animalele deținute ce fac obiectul mișcării între exploatații.
SMR 8 - Identificarea și înregistrarea animalelor din speciile ovină și caprină	
Fermierii care dețin animale din speciile ovine și caprine au următoarele obligații:	
1. În cazul exploatațiilor nonprofesionale, când activitatea de identificare și înregistrare a animalelor este efectuată de medicul veterinar de liberă practică împuternicit/organizația profesională a crescătorilor de animale aprobată, în calitate de utilizator SNIIA:	
	a) să achiziționeze crotalii pentru identificarea animalelor din exploatație;
	b) să notifice utilizatorului orice eveniment de naștere, sacrificare pentru consum propriu, moarte, pierdere crotalie, dispariție/regăsire animal;
	c) să solicite utilizatorului eliberarea documentului de mișcare, în cazul mutării animalului/animalelor între două exploatații diferite, sau să îi predea acestuia exemplarul negru al documentului de mișcare, în cazul achiziționării ori vânzării animalelor de la/la mijlocitori de afaceri cu animale vii sau exploatații comerciale;

	d) să înregistreze în registrul exploatației toate intrările și ieșirile de animale, precum și datele referitoare la mișcările respective (dată, destinație);
	e) să achiziționeze crotalia duplicat în cazul pierderii crotaliei unui animal și să fie aplicată în termenul prevăzut de legislația sanitară veterinară (30 de zile de la emiterea formularului și înregistrarea acestuia în RNE).
2. În cazul exploatațiilor nonprofesionale, când activitatea de identificare și înregistrare a animalelor este efectuată de proprietarul exploatației, în calitate de utilizator SNIIA:	
	a) să solicite DSVSA județene să devină utilizator SNIIA;
	b) să achiziționeze crotalii pentru identificarea animalelor din exploatație;
	c) să identifice și să înregistreze în SNIIA animalele născute în exploatație;
	d) să înregistreze în SNIIA orice eveniment de naștere, mișcare, sacrificare pentru consum propriu, moarte, pierdere crotalie, dispariție/regăsire animal;
	e) să completeze și să dețină asupra lor pe timpul transportului documentele de mișcare, în cazul mutării animalului/animalelor între două exploatații diferite;
	f) să păstreze registrul exploatației completat la zi cu toate intrările și ieșirile de animale și cu datele referitoare la mișcările respective (dată, destinație);
	g) să achiziționeze crotalia duplicat în cazul pierderii crotaliei unui animal și să o aplice în termen de 30 de zile de la înregistrarea evenimentului de pierdere crotalie.
3. În cazul exploatațiilor comerciale:	
	a) să cumpere crotaliile necesare identificării animalelor din exploatație;
	b) să solicite DSVSA județene să devină utilizator SNIIA;
	c) să identifice animalele din exploatație și să le înregistreze în baza de date RNE;
	d) să completeze documentele de mișcare pentru animalele ce vor fi mișcate din exploatația deținută și să înregistreze în SNIIA ieșirea animalelor din exploatație, precum și eventualele intrări;
	e) să actualizeze zilnic registrul exploatației și baza de date RNE.
SMR 10 - Introducerea pe piață a produselor de protecție a plantelor	
Fermierii care prin activitatea lor depozitează, manipulează și utilizează produse de protecție a plantelor au următoarele obligații:	
1. să utilizeze numai produse de protecție a plantelor omologate de Comisia Națională de Omologare a Produselor de Protecție a Plantelor, care se regăsesc în baza de date PEST-EXPERT.	
2. să utilizeze produsele de protecție a plantelor doar în scopul pentru care acestea au fost omologate și numai în conformitate cu instrucțiunile de utilizare;	
3. să se asigure că produsele de protecție a plantelor clasificate ca foarte toxice (T+) și toxice (T) vor fi utilizate numai de persoanele juridice care dețin autorizație pentru utilizarea acestor produse, emisă de unitatea fitosanitară din raza teritorială în care își desfășoară activitatea;	
4. să nu aplice tratamente cu produse de protecție a plantelor în zonele de protecție a resurselor de apă, în zonele de protecție sanitară și ecologică, precum și în alte zone protejate stabilite în condițiile legii;	
5. să respecte condițiile de depozitare, manipulare și utilizare a produselor de protecție a plantelor în exploatațiile agricole, conform Ghidului de bune practici de utilizare și depozitare a produselor de protecție a plantelor, elaborat de Autoritatea Națională Fitosanitară.	
6. să păstreze o perioadă de cel puțin 3 ani documentele de evidență contabilă a produselor de protecție a plantelor depozitate și utilizate în exploatație, precum și Registrul de evidență a tratamentelor cu produse de protecție a plantelor.	
SMR 12 - Norme minime de protecție a porcinelor	
Art. 3, art. 4 și anexa la Norma sanitară veterinară care stabilește standarde minime pentru protecția porcinelor, aprobată prin Ordinul președintelui Autorității Naționale Sanitare Veterinare și pentru Siguranța Alimentelor nr. 202/2006, cu modificările și completările ulterioare	
SMR 13 - Protecția animalelor de fermă	
Art. 4 și anexa la Norma sanitară veterinară privind protecția animalelor de fermă, aprobată prin Ordinul președintelui Autorității Naționale Sanitare Veterinare și pentru Siguranța Alimentelor nr. 75/2005	

Cerințele minime relevante privind utilizarea îngrășămintelor și a produselor de protecție a plantelor

Cerințele minime relevante privind utilizarea îngrășămintelor și a produselor de protecție a plantelor, pentru angajamentele de agro-mediu, sunt următoarele:

Cerința minimă	Folosirea îngrășămintelor (1) / Fito-sanitar (2)
CM 1.1	Interzicerea folosirii fertilizatorilor neautorizați pentru vânzare. (Ordin Comun MADR/MMP/MS nr. 94/1378/1071/2010)
CM 2.1	Este permisă utilizarea numai a acelor produse de protecție a plantelor care au fost autorizate pentru vânzare. (HG nr. 1559/2004, cu modificările și completările ulterioare, OG nr. 4/1995, cu modificările și completările ulterioare)

<i>Cerința minimă</i>	<i>Folosirea îngrășămintelor (1) / Fito-sanitar (2)</i>
CM 2.2	Este permisă utilizarea produselor de protecție a plantelor numai în conformitate cu instrucțiunile de utilizare. (HG nr. 1559/2004, cu modificările și completările ulterioare, OG nr. 4/1995, cu modificările și completările ulterioare)

Alte cerințe minime obligatorii relevante prevăzute în legislația națională

Alte cerințe minime obligatorii relevante prevăzute în legislația națională, pentru angajamentele de agro-mediu și climă, stabilite prin fișa M.10 din PNDR 2014-2020, sunt următoarele:

<i>Cerința minimă</i>	<i>Prevedere legislația națională</i>
CMLN 1	Obligația ca animalele să fie din rasă pură înscrise în registrul genealogic al rasei respective - secțiunea principală <ul style="list-style-type: none"> ✓ BOVINE: art. 1 lit. a și b din Ordinul MADR nr. 765/2009 pentru aprobarea normei privind animalele de reproducție din specia bovine, cu modificările și completările ulterioare ✓ OVINE și CAPRINE: art. 2 lit. a și b din Ordinul nr. 20/2006 pentru aprobarea normei privind animalele de reproducție din speciile ovine și caprine, cu modificările și completările ulterioare ✓ ECVIDEE: art. 6 lit. a din Legea calului nr. 389/2005, cu modificările și completările ulterioare ✓ PORCINE: art. 1 lit. a și c din Ordinul MAPDR nr. 13/2006 pentru aprobarea normei privind animalele de reproducție din specia porcine, cu modificările și completările ulterioare.
CMLN 2	Obligația identificării animalelor <ul style="list-style-type: none"> ✓ BOVINE: art. 1 lit. a din OUG nr.113/2002 privind identificarea și înregistrarea bovinelor în România, cu modificările și completările ulterioare ✓ OVINE și CAPRINE: art. 1 lit. a din OUG nr. 23/2010 privind identificarea și înregistrarea suinelor, ovinelor și caprinelor, precum și pentru modificarea și completarea unor acte normative, cu modificările și completările ulterioare ✓ ECVIDEE: art. 19 alin (1) din Legea zootehniei, republicată, nr. 72/2002, cu modificările și completările ulterioare ✓ PORCINE: art. 1 lit. a din OUG nr. 23/2010 privind identificarea și înregistrarea suinelor, ovinelor și caprinelor, precum și pentru modificarea și completarea unor acte normative, cu modificările și completările ulterioare.
CMLN 3	Obligația ca animalele să fie cuprinse în Programul acțiunilor de supraveghere, prevenire, control și eradicare a bolilor la animale, a celor transmisibile de la animale la om, protecția animalelor și protecția mediului, de identificare și înregistrare a bovinelor, suinelor, ecvideelor, ovinelor și caprinelor, aprobat prin HG nr.1156/2013.

Activitate minimă

Fermierul, în contextul stabilirii eligibilității pentru plățile acordate pe suprafață sau pe UVM, poate fi o persoană fizică sau juridică sau o formă asociativă de persoane fizice sau juridice, indiferent de statutul juridic al acesteia, a cărei exploatație se situează pe teritoriul României și care desfășoară o activitate agricolă. În acest sens, expresia „activitate agricolă” înseamnă, după caz:

- ✓ producția, creșterea sau cultivarea de produse agricole, inclusiv recoltarea, mulgerea, reproducerea animalelor și deținerea acestora în scopuri agricole;
- ✓ menținerea unei suprafețe agricole într-o stare care o face adecvată pentru pășunat sau pentru cultivare, fără nicio acțiune pregătitoare care depășește cadrul metodelor și al utilajelor agricole uzuale (activitate minimă), cu respectarea normelor de eco-condiționalitate.

Suprafețele agricole, precum și animalele femele adulte de reproducție din rasă pură în pericol de abandon, pentru care se constată, în urma controlului pe teren, că nu s-a desfășurat activitatea agricolă, nu sunt eligibile la plată.

În funcție de tipologia activităților agricole și de categoria de utilizare a terenurilor agricole care fac obiectul angajamentelor M.10, activitatea minimă trebuie să presupună:

<i>Activitatea minimă</i>	<i>Categorie teren / descriere activitate minimă</i>
AM 1	Terenuri Arabile (TA) Efectuarea unei activități minime pe suprafețele agricole menținute în mod obișnuit într-o stare adecvată pentru pășunat sau pentru cultivare, prin îndepărtarea vegetației prin lucrări de cosit sau discuit ori prin erbicidare cel puțin o dată pe an.

Activitatea minimă	Categorie teren / descriere activitate minimă
AM 2	Pajiști Permanente (PP) Efectuarea unei activități minime pe suprafețele agricole menținute în mod obișnuit într-o stare adecvată pentru pășunat sau pentru cultivare, prin pășunat, cu asigurarea unei încărcături minime de 0,3 UVM/ha cu animalele pe care fermierul le exploatează sau un cosit anual. În cazul pajiștilor permanente situate la altitudini de peste 1.800 m, menținute în mod natural într-o stare adecvată pentru pășunat, activitatea minimă constă în pășunat, cu asigurarea unei încărcături minime de 0,3 UVM/ha, cu animalele pe care le exploatează.
AM4	Creșterea animalelor din rase locale în pericol de abandon Mulgerea, reproducerea animalelor și deținerea acestora în scopuri agricole.

Practicile agricole uzuale relevante

Practicile agricole uzuale relevante, în funcție de tipologia activităților agricole și de categoria de utilizare a terenurilor agricole, sunt:

<p>Terenuri arabile (TA):</p> <p>Utilizarea terenurilor arabile în România se face în sistem intensiv sau extensiv. Practicile curente nu au caracter antierozional, fiind asigurată acoperirea minimă a terenurilor pe timpul iernii numai pe 20% din suprafața arabilă a fermelor, pentru conformarea la standardul de eco-condiționalitate. În general se practică fertilizarea terenurilor arabile, în special cu îngrășăminte chimice.</p> <p>Practicile uzuale în zonele eligibile pentru P5 al M.10 nu sunt adaptate efectelor schimbărilor climatice, în special în cadrul fermelor mici, motiv pentru care, în lipsa utilizării irigațiilor la scară largă, eficiența practicării agriculturii în România este strâns dependentă de manifestarea condițiilor climatice. Soiurile timpurii nu sunt utilizate la scară largă, fiind în general mai puțin productive. Fertilizarea este făcută predominant cu îngrășăminte chimice, iar în cazurile în care se utilizează îngrășăminte organice, acestea nu sunt compostate. Acest lucru se datorează și faptului că fermele mici nu dețin platforme individuale pentru depozitarea gunoului de grajd. Tehnologia aplicată în majoritatea cazurilor pentru pregătirea solului în vederea înființării culturilor pe terenurile arabile este bazată pe lucrări de arat.</p> <p>Se utilizează la scară largă tehnologii moderne, bazate pe utilizarea îngrășămintelor chimice și a substanțelor de protecție a plantelor. Zonele eligibile pentru P7 al M.10 sunt dominate în general de monoculturi aplicate pe suprafețe extinse. Speciile de păsări care ierneză în zonele vizate constituie o amenințare pentru fermieri datorită pagubelor pe care le produc culturilor.</p>
<p>Pajiști permanente (PP):</p> <p>Utilizarea pajiștilor permanente și a livezilor tradiționale utilizate extensiv prin cosit și/sau pășunat: intensivă sau extensivă. Pajiștile permanente sunt utilizate preponderent pentru creșterea animalelor, prin cosit pentru obținerea furajelor sau prin pășunat, încărcătura de animale variind de la un caz la altul. Cositul se practică la scară largă cu mijloace mecanizate, fiind operat însă și manual în zonele mai greu accesibile. Cositul se face de 3-4 ori pe an ca practică specifică în zone joase sau de 2-3 ori pe an în zonele înalte, începând înainte de fructificare. Prin cerința P1, P3 P6, sP9.2 sP11.2 ale M 10, referitoare la obligativitatea cositului după anumite date, se are în vedere asigurarea autoînsămânțării. Se practică în general fertilizarea cu îngrășăminte organice, pajiștile utilizate intensiv fiind fertilizate cu îngrășăminte chimice. Sunt utilizate local substanțe de protecție a plantelor pentru eliminarea speciilor invazive sau a celor fără valoare economică. Se fac însămânțări și supraînsămânțări cu specii cu valoare economică ridicată. Riscurile sunt legate de intensivizare (utilizarea intensivă a pajiștilor sau transformarea acestora în terenuri arabile) în zonele cu potențial agricol ridicat și în zonele ușor accesibile sau de abandonul activităților agricole în zonele cu potențial agricol scăzut, în cele caracterizate de condiții pedo-climatice nefavorabile și în zonele greu accesibile.</p>
<p>Creșterea animalelor din rase locale în pericol de abandon:</p> <p>Creșterea animalelor din rase locale în pericol de abandon se face în România în sistem semi-intensiv și/sau în sistem extensiv.</p> <p>Sistemul extensiv de creștere se practică în gospodăria familială în care se cresc animale pentru consum propriu și numai o cantitate redusă de produse se valorifică pe piața organizată. Animalele sunt crescute în adăposturi simple, fără dotare tehnică deosebită și cu practicarea furajării la pășune sau, la unele specii, în mare măsură, cu resturi menajere, la care se adaugă tărațe, porumb, orz, ovăz, rădăcinoase, bostănoase, cartofi, lucernă, masă verde. În acest sistem performanțele zootehnice nu sunt deosebite, producția având un pronunțat caracter sezonier, mai ales pentru acoperirea consumului propriu.</p> <p>Sistemul semiintensiv de creștere definește exploatarea cu un efectiv mai mare de capete de animale. Acceptarea acestui sistem de creștere a animalelor necesită adăposturi modernizate și o dotare corespunzătoare cu echipamente de furajare, adăpare și asigurarea condițiilor de microclimat.</p> <p>Rasele de animale autohtone au un potențial de producție scăzut, dar se remarcă prin grad mare de adaptare la condițiile de exploatare în sistem extensiv și semi-intensiv, precum și prin rezistență mare la boli. Interesul crescătorilor pentru o anumită rasă scade dacă prin nivelul producției aceasta nu asigură eficiența în exploatare. Ca urmare, efectivul se reduce până la dispariție.</p>

DETALII PRIVIND PAȘII CARE TREBUIE URMAȚI PENTRU RESPECTAREA ANUMITOR OBLIGAȚII ÎN CADRUL ANGAJAMENTELOR

Așa cum reiese din analiza informațiilor prezentate anterior, sunt stabilite o serie de cerințe și obligații care trebuie îndeplinite de beneficiarii M.10 a PNDR 2014-2020 aplicabile pe terenurile agricole. Sunt aduse unele clarificări în cele ce urmează pentru o serie de aspecte referitoare la:

- ✓ evidența activităților agricole desfășurate în raport cu angajamentele asumate,
- ✓ modalitatea de calcul a încărcăturii de animale pe unitatea de suprafață (UVM/ha),
- ✓ modalitatea de calcul a cantității de azot substanță activă utilizată pe unitatea de suprafață,
- ✓ demonstrarea deținerii cunoștințelor și informațiilor relevante sau a expertizei tehnice necesare implementării angajamentelor.

Cum se realizează evidența activităților agricole desfășurate?

Evidența activităților agricole relevante pentru implementarea M.10, desfășurate la nivelul fermei sau al parcelei aflate sub angajament, se realizează prin completarea caietului de agro-mediu de către beneficiari, pentru fiecare an de angajament.

Caietele trebuie completate și păstrate pe toată perioada de desfășurare a angajamentului, conform legislației în vigoare, dar și ulterior, în perioada de monitorizare de 3 ani, pentru verificarea acestora de către inspectorii APIA și ai altor organisme de control abilitate, în cazul efectuării unui control.

Modelele de caiet de agro-mediu, însoțite de instrucțiuni de completare, adaptate pentru cerințele specifice ale fiecărui pachet, se regăsesc în Anexa nr. 1. Formatul acestor caiete este unul orientativ, fermierii putând să-și elaboreze propriul tip de caiet, însă acesta trebuie să cuprindă toate informațiile relevante angajamentului asumat.

Modelele caietelor de agro-mediu, însoțite de instrucțiunile de completare sunt postate și pe site-ul APIA, în secțiunea „Materiale informative, campania 2021” (www.apia.org.ro/ro/materiale-de-informare).

Cum se calculează valorile încărcăturii de animale și ale îngrășămintelor organice?

O serie de condiții de eligibilitate și cerințe specifice sau cerințe de bază ale angajamentelor încheiate de fermieri în cadrul M.10 se referă la încărcătura minimă/maximă de animale acceptate pe unitatea de suprafață (UVM/ha) sau la cantitatea maximă de îngrășămintă organice (cantitatea de azot substanță activă - Kg N s.a.) care pot fi utilizate.

În etapa controlului administrativ al cererilor unice de plată efectuat de APIA (inclusiv controlul încrucișat cu informațiile primite de la ANSVSA și ANZ), **se calculează numărul mediu de animale pe fiecare categorie de animale din fermă**, pentru fiecare fermier, astfel: se însumează numărul de animale din categoria respectivă pentru lunile mai-septembrie, iar rezultatul obținut se raportează la numărul de luni calendaristice pentru care s-au importat datele privind numărul de animale de la ANSVSA/ANZ.

Pentru calculul acestor parametri de către fiecare beneficiar al M.10, este necesară parcurgerea unor pași simpli de calcul, care sunt prezentați în cele ce urmează.

Conversia numărului de animale în coeficient „Unitate Vită Mare” (UVM)

Pentru conversia numărului de animale în echivalent „Unitate Vită Mare” (UVM) trebuie utilizate datele din tabelul de conversie a animalelor în UVM.

Categoria de animale	Coefficient de conversie (UVM/cap)
Tauri, vaci și alte bovine de mai mult de doi ani și ecvidee de mai mult de șase luni	1,00
Bovine între șase luni și doi ani	0,60
Bovine de mai puțin de șase luni	0,40
Ovine	0,15
Caprine	0,15

Încărcătura medie de animale pe hectar (UVM/ha) se calculează astfel:

- ✓ se înmulțește numărul mediu de animale pe categorie cu coeficientul prezentat în tabelul anterior și se obține UVM mediu/categorie;
- ✓ se însumează pentru toate categoriile de animale existente în fermă UVM mediu/categorie și se obține total UVM mediu/exploatație;
- ✓ total UVM mediu/exploatație se împarte la totalul suprafeței determinate de pajiște permanentă (pășune / fâneață / utilizare mixtă - PP și PPn, eligibilă, neeligibilă) din fermă (solicitată și nesolicitată la plată în cererea unică) și se obține încărcătura medie de animale pe hectar (UVM/ha).

Conversia gunoiului de grajd în azot substanță activă (kg N s.a.)

Pentru a putea calcula dacă s-a aplicat o cantitate corespunzătoare de gunoi de grajd în raport cu cerințele impuse de fiecare pachet (ex. 40 kg N s.a. în cazul P1 al M.10), tabelul următor prezintă compoziția chimică a gunoiului de grajd de diferite proveniențe. Pe baza acestor date se poate estima cantitatea de azot conținută la o tonă de gunoi de grajd.

Tipul de gunoi	Compoziția chimică (% din masa proaspătă)			Cantitatea de N în gunoiul de grajd (kg N / 1 tonă)
	Azot (N)	Apă	Materii organice	
Gunoi de cabaline	0,58	71	25	5,8
Gunoi de bovine	0,45	77	20	4,5
Gunoi de ovine	0,83	64	31	8,3
Gunoi fermentat de 3-4 luni	0,55	77	17	5,5
Gunoi fermentat complet (mraniță)	0,98	79	14	9,8

Astfel, pentru încadrarea în valorile maxime permise de cerințele specifice, respectiv de cerințele de bază ale M.10, cantitatea maximă permisă a fi aplicată pe suprafețele aflate sub angajament sau celelalte suprafețe ale fermei este:

Tipul de gunoi	Cantitate maximă de gunoi de grajd (tone/ha)	
	≤ 40 kg N s.a./ha	≤ 170 kg N s.a./ha
Gunoi de cabaline	6,897	29,310
Gunoi de bovine	8,889	37,778
Gunoi de ovine	4,819	20,482
Gunoi fermentat de 3-4 luni	7,273	30,909
Gunoi fermentat complet (mraniță)	4,082	17,347

Exemplu de calcul UVM/ha:

$$10 \text{ oi} \times 0,15 + 2 \text{ vaci de lapte} \times 1 \text{ UVM} + 1 \text{ cal} \times 1 \text{ UVM} = 1,5 \text{ UVM} + 2 \text{ UVM} + 1 \text{ UVM} = 4,5 \text{ UVM}$$

Pentru a putea respecta cerința conform căreia maximul admis în cazul P1 al M.10 este de 1 UVM/ha, fermierul trebuie:

- ✓ să dețină în cadrul fermei o suprafață de pajiști permanente de minim 4,5 ha, în cazul în care are în desfășurare un angajament de agro-mediu și climă sau
- ✓ să se asigure de faptul că suprafața aflată sub angajament (mai mică de 4,5 ha) nu este utilizată pentru pășunat de întregul efectiv de animale deținut, pe această suprafață nu depășește maximul admis (1 UVM/ha) și să asigure APIA de această situație (ex. angajamentul este încheiat pentru 3,5 ha pe care

pășunează cele 2 vaci de lapte și 10 oi (3,5 UVM) iar calul pășunează pe alte suprafețe, pe terenul altui fermier.

Exemplu de calcul kg N s.a./ha:

1 UVM = 40 kg N s.a./an

10 oi x 0,15 + 2 vaci de lapte x 1 UVM + 1 cal x 1 UVM = 1,5 UVM + 2 UVM + 1 UVM = 4,5 UVM

⇒ 4,5 UVM = 180 kg N s.a./an

Pentru a putea respecta cerința conform căreia maximul admis în cazul P1 al M.10 este de 40 kg N s.a./ha, fermierul trebuie:

- ✓ să dețină în cadrul fermei o suprafață de pajiști permanente de minim 4,5 ha, în cazul în care are în desfășurare un angajament de agro-mediu și climă sau
- ✓ să se asigure de faptul că pe suprafața aflată sub angajament (ex. 2,5 ha de pajiști permanente - mai mică de 4,5 ha) nu aplică întreaga cantitate de gunoi de grajd, ci utilizează alte suprafețe (ex. 0,5 ha) pentru care nu există angajamente pentru aplicarea cantității suplimentare de gunoi de grajd (fără însă a depăși pe nicio parcelă cantitatea de 170 kg s.a./ha/an). În această situație fermierul va trebui să asigure APIA că cerința specifică nu este încălcată (ex. a aplicat 40 kg N s.a./ha x 2,5 ha = 100 kg N s.a., iar pe restul suprafeței a aplicat cantitatea rămasă de gunoi de grajd (ex. 80 kg N s.a. / 0,5 ha = 160 kg N s.a./ha < 170 kg N s.a./ha/an).

ATENȚIE!

În cazul în care efectivul de animale din fermă depășește limita maximă admisă (ex. 1 UVM/ha în cazul P1 al M.10) sau conduce la indicarea depășirii cantității maxime permise de gunoi de grajd (ex. 40 kg N s.a./ha/an în cazul P1 al M.10), acest lucru nu constituie în mod implicit o încălcare a angajamentului, ci indică o susceptibilitate că angajamentul ar putea să nu fie respectat.

În această situație, fermierul este invitat să se prezinte la APIA cu documente doveditoare și declarație pe proprie răspundere (Anexa nr. 2) prin care poate justifica faptul că cerințele au fost respectate (ex. prin hrănirea surplusului de animale cu nutrețuri achiziționate și prin utilizarea gunoiului de grajd rezultat de la surplusul de animale pe suprafețe agricole aparținând fermei, altele decât cele aflate sub angajamente, fără a depăși 170 kg azot/ha la nivel de fermă sau prin vânzarea gunoiului de grajd excedentar sau prin depozitarea gunoiului de grajd în facilitățile existente la nivel local/comunal/județean, prin dovedirea înscrierii animalelor la asociații/obști/composesorate). Neprezentarea de către fermier a clarificărilor solicitate se sancționează.

Documentele doveditoare pentru:

- ✓ furajarea din alte surse sunt:
 - facturile fiscale de achiziționare a fânului în cazul în care acesta este achiziționat de la persoana juridică și/sau
 - fila/filele din carnetul de comercializare a produselor din sectorul agricol în cazul în care fânul este achiziționat de la persoane fizice, chitanțe, bon fiscal, facturi pentru alte tipuri de furaje.
- ✓ modificarea efectivului de animale sunt:
 - acte de vânzare/cumpărare sau acte de predare spre abatorizare, acte de sacrificare sau alte acte doveditoare emise de instituții sanitar-veterinare abilitate, după caz.
- ✓ modul de utilizare a gunoiului de grajd care rezultă de la animalele care depășesc încărcătura maximă admisă de UVM/ha sunt:
 - facturi, chitanțe, bonuri fiscale, adeverință/dovadă de la Primărie în cazul în care fermierul depozitează gunoiul de grajd pe platforma comunală, înscrisuri sub semnătura privată.

Fermierul va trebui să prezinte și *Caietul de agro-mediu* și documentele justificative privind numărul de animale care a determinat depășirea UVM/ha sau a cantității medii de N s.a./ha la nivelul fermei.

Având în vedere că UVM mediu/ha aferent campaniei 2021 se calculează pe baza înregistrărilor existente în baza de date ANSVSA pentru perioada mai-septembrie 2021, documentele prezentate de fermier trebuie să reflecte perioada menționată.

În cazul în care din documentele prezentate de fermier nu reiese că cerințele au fost respectate (fermierul nu prezintă documente justificative, actele doveditoare sunt incomplete sau insuficiente, declarația pe proprie răspundere furnizează date contradictorii cu celelalte documente doveditoare), se efectuează verificarea pe teren a numărului de animale din exploatarea aflată sub angajament și a modului de utilizare a gunoiului de grajd.

Demonstrarea deținerii cunoștințelor și informațiilor relevante sau a expertizei tehnice necesare implementării angajamentelor M.10

Beneficiarii M.10 trebuie să demonstreze că dețin cunoștințele și informațiile relevante (au urmat o formă de instruire) sau că beneficiază de expertiza tehnică necesară (consiliere sau consultanță) pentru implementarea angajamentelor. Acestea trebuie să acopere cel puțin aspectele legate de identificarea parcelelor agricole, completarea și depunerea angajamentelor și cererilor de plată, măsurile de management aplicabile la nivelul fermei necesare pentru conformarea la cerințele de bază și la cerințele specifice ale angajamentelor.

Momentul la care trebuie demonstrată conformarea la aceste cerințe specifice este stabilit prin prevederile fișei tehnice a M.10:

- ✓ înainte de efectuarea celei de-a II-a plăți de către fermierii cu angajamente M.10 pe suprafețe mai mari (>) de 300 ha (pentru un număr de animale mai mare decât echivalentul a 100 UVM pentru P8),
- ✓ înainte de efectuarea celei de-a III-a plăți de către fermierii cu angajamente M.10 pe suprafețe de până la (≤) 300 ha (pentru un număr de animale de cel mult echivalentul a 100 UVM pentru P8).

Pentru stabilirea anului de angajament în care trebuie dovedită deținerea cunoștințelor și informațiilor necesare în raport cu pragul de suprafață prevăzut de fișa M.10, suprafața angajată se calculează la nivel de pachet/ sub-pachet/ variantă. Sintagmele „cea de-a II-a plată” și „cea de-a III-a plată” menționate în fișa M.10 se raportează la prima plată efectuată către beneficiar în anul de cerere respectiv (plata în avans sau plata regulată).

Dovada/Documentul justificativ privind deținerea competențelor necesare implementării angajamentelor (ex. Atestat, Diplomă, Certificat etc.) este valabil(ă) la nivel de măsură și trebuie prezentat(ă) la APIA până la 11 octombrie 2021 inclusiv, în funcție de suprafața angajată.

Instruirile, cursurile etc. se pot realiza prin:

- ✓ Camerele Agricole Județene, Direcțiile Agricole Județene.
- ✓ furnizori de servicii de instruire/inițiere/perfecționare/calificare/specializare cu cod CAEN 8559 autorizați și/sau cei incluși în Registrul furnizorilor eligibili de formare profesională.
- ✓ instituții publice care au stabilite prin lege atribuții privind furnizarea de servicii profesionale (ex: Agenția Națională a Zonei Montane, alte agenții, institute de cercetare-dezvoltare, academii, universități etc.) sau prin asociații și fundații, în condițiile legii.

Regulile minime aplicabile sunt prezentate în „*NOTA DE INFORMARE pentru beneficiarii Măsurii 10 - agro-mediu și climă și cei ai Măsurii 11 - agricultură ecologică ale PNDR 2014-2021*” postată pe site-ul MADR (http://www.madr.ro/informari-dezvoltare-rurala/informari/actualitate-pndr-2014-2020/download/1469_91d1facf7f265343b0e6c2ab756efa87.html). Un model recomandat, dar nu obligatoriu de document justificativ este prezentat în Anexa nr. 8.

Pentru persoanele juridice, competențele necesare implementării angajamentelor vor fi asigurate de către administratorul, reprezentantul legal sau un angajat împuternicit al persoanei juridice în cauză ori o societate comercială care prestează activități de consultanță în acest domeniu, în baza unui contract. În cazul în care competențele sunt asigurate de o terță societate comercială în baza unui contract de consiliere sau consultanță, aceasta trebuie să prezinte documentele doveditoare pentru angajatul care asigură aceste competențe.

Pentru persoanele juridice, documentul doveditor al celui care asigură competențele menționate va fi însoțit de actele în baza cărora sunt asigurate acestea (mandat de administrator, decizia de numire a reprezentantului legal, contractul de muncă, contractul de prestări servicii etc.).

Beneficiarii care au avut anterior angajamentului curent un angajament pentru același pachet și care au demonstrat anterior conformarea la aceste cerințe, iar pe perioada de implementare a vechiului angajament nu au avut aplicate sancțiuni pentru cerințele specifice și pentru cerințele de bază

(verificările se efectuează cu maximum 5 ani în urmă), nu trebuie să demonstreze deținerea de cunoștințe necesare și informații relevante sau asigurarea expertizei necesare pentru noul angajament.

În cazurile de transfer de tip „PF - PFA/II/IF” este suficientă prezentarea documentului depus inițial de către PF.

În cazurile de transfer de tip „preluare în caz de deces” sau „PF - PJ”, cesionarul trebuie să depună la APIA în termen documentul justificativ pentru deținerea cunoștințelor, dacă nu avea propriul angajament de M.10 și documentul deja depus.

În calcularea termenelor de depunere a documentelor privind dovedirea competențelor se va ține cont dacă cesionarul a avut sau nu angajament pentru măsura respectivă din anii anteriori.

Dacă cesionarul nu are din anii anteriori angajament pentru măsura respectivă, „a doua plată” și „a treia plată” se calculează în raport cu anul transferului de angajament pentru transferul prin *DECLARAȚIE privind transmiterea/preluarea angajamentului de agro-mediu și climă și/sau agricultură ecologică*) și cu anul următor transferului de exploatație în cazul transferului de exploatație.

MECANISMUL DE IMPLEMENTARE TEHNICĂ A MĂSURILOR DE MEDIU ȘI CLIMĂ

Implementarea unor angajamente finanțate prin măsurile de mediu și climă ale PNDR 2014-2020 aplicabile pe terenurile agricole necesită parcurgerea unor pași care pornesc de la depunerea cererii unice de plată și până la efectuarea plății către fermieri.

Unde se solicită plățile compensatorii?

- ✓ La centrele locale și centrele județene ale APIA care au în responsabilitate primirea cererilor unice de plată.
- ✓ Identificarea terenurilor agricole se face de către beneficiari prin aplicația electronică „IPA online”, accesând site-ul APIA (www.apia.org.ro). IPA-online este un instrument pus la dispoziția fermierilor de către APIA, prin care solicitanții plăților acordate pe suprafață în cadrul Politicii Agricole Comune (PAC) își identifică și digitizează parcelele pe care le utilizează, prin intermediul aplicației GIS (<http://lpis.apia.org.ro>). Aplicația se accesează folosind contul și parola comunicate fiecărui fermier de către APIA. Simultan cu digitizarea parcelelor, fermierii completează în declarația de suprafață datele alfanumerice ale parcelelor măsurate prin digitizare.
- ✓ Fermierii depun cererile de plată la același centru APIA (la nivelul centrului județean sau local) la care au depus cererea în campania anterioară.
- ✓ Fermierii care depun pentru prima dată cererea unică de plată se prezintă la centrul județean/local APIA pe raza căruia utilizează/ dețin parcelele agricole, sau acolo unde au domiciliul.
- ✓ În cazul în care fermierii utilizează parcele agricole în mai multe localități (UAT-uri diferite), cererea unică de plată se depune la centrul APIA pe raza căruia se situează majoritatea parcelelor agricole.
- ✓ Cererile de plată sunt gestionate, la nivelul centrului APIA la care au fost depuse. Cererile de plată, indiferent de nivelul centrului de registratură, sunt introduse în baza de date integrată (IACS) folosind software-ul special creat în acest scop.
- ✓ Efectuarea plății se face la nivelul APIA central.

Cum se solicită plățile compensatorii?

Plățile compensatorii se solicită în conformitate cu prevederile *Ordinului ministrului agriculturii și dezvoltării rurale privind aprobarea formularului-tip de cerere unică de plată* aprobat anual.

Pentru a putea beneficia de plățile aferente măsurilor compensatorii, fermierul trebuie să completeze cererea unică de plată în aplicația IPA Online și să o depună la APIA, împreună cu documentele necesare.

Solicitarea plăților pentru măsurile de dezvoltare rurală, inclusiv pentru M.10, se face anual.

În declarația de suprafață (*secțiunea II.A.* a cererii unice de plată) fermierul înscrie, pentru fiecare parcelă, codul pachetului corespunzător măsurii pentru care dorește sprijinul financiar. În funcție de codul înscris, aplicația IPA Online marchează automat rubrica/rubricile corespunzătoare pachetului/grupului de pachete din cadrul măsurii/sub-măsurii din *secțiunea IV. Scheme de plată/măsuri de sprijin/ajutor solicitate* a cererii unice de plată, câmpul 57.B.

De asemenea, în primul an, fermierii trebuie să semneze angajamentul(ele) aferent(e) măsurii/ sub-măsurii/ pachetului/ sub-pachetului/ variantei pentru care aplică. Beneficiarii vor primi o copie a angajamentului semnat.

Când se solicită plățile compensatorii?

Plățile compensatorii se solicită prin completarea cererii unice de plată, a cărei depunere, fără penalități, se face anual în campania de depunere, până la data de 15 mai inclusiv (în cazul în care 15 mai reprezintă o zi de sărbătoare legală, o sâmbătă sau o duminică, termenul limită se prelungește până în prima zi lucrătoare care urmează), în conformitate cu art. 13 alin. (1) din *Regulamentul (UE) nr. 809/2014*, cu modificările și completările ulterioare și cu art. 12 din *Regulamentul (UE) nr. 640/2014*, cu modificările și completările ulterioare.

Regulamentul (UE) nr. 640/2014, cu modificările și completările ulterioare prevede, la art. 13 alin. (1), posibilitatea depunerii cererilor unice de plată și în termen de 25 de zile calendaristice, după data de 15 mai 2021, dar cu aplicarea penalităților de 1% pentru fiecare zi lucrătoare de întârziere la sumele la care ar fi avut dreptul beneficiarul în cazul în care cererea ar fi fost depusă în termenul stabilit.

Care sunt pașii care trebuie parcurși de la depunerea cererii unice de plată și până la efectuarea plății?

Perioada de depunere a cererilor unice de plată în anul 2021	La APIA (centre județene, centre locale) De la 1 martie 2021 până la 17 mai 2021 inclusiv (fără penalizări). Ulterior datei de 17 mai 2021 se mai pot depune, în termen de 25 de zile calendaristice, dar cu aplicarea penalităților de 1% pentru fiecare zi lucrătoare de întârziere.
Depunerea cererilor unice de plată	La APIA (centre județene, centre locale) Declarația de suprafață se poate face on-line (IPA online), prin utilizarea unui nume de utilizator și a unei parole furnizate de APIA fiecărui fermier.
Controale administrative inclusiv controale administrative preliminare.	La APIA (centre județene, centre locale) Supradeclarări, verificări în baza de date IACS, verificări încrucișate cu alte baze de date (ex. Registrul animalelor-ANSVSA, ANZ, LPIS)
Analiză de risc și eșantionare	La APIA central

	Evaluarea și stabilirea factorilor de risc pentru campania în curs. Stabilirea eșantionului de control (selectarea fermierilor care vor fi controlați).
Controale pe teren	La APIA (centre județene) Control clasic pe teren (verificarea cerințelor de bază și specifice la nivelul suprafețelor agricole prin verificările de vară, de iarnă și de primăvară) sau prin teledetecție (verificarea suprafețelor și culturilor existente).
Controale administrative	La APIA (centre județene, centre locale) Control administrativ al datelor din cererea unică de plată cu datele rezultate în urma controalelor pe teren.
Gestionarea erorilor și luarea deciziei pe dosar	La APIA (centre județene, centre locale)
Calcularea sancțiunilor și autorizarea la plată	La APIA (centre județene, centre locale) La APIA central
Efectuarea plății	La APIA central

Documentele justificative

Pentru accesarea M.10, dovada deținerii competențelor sau a obținerii cunoștințelor și informațiilor necesare implementării angajamentelor se prezintă la APIA până la 11 octombrie 2021 inclusiv, astfel:

- pentru angajamentele deschise în 2019, dacă suprafața angajată (determinată în primul an de angajament) pe cel puțin unul din pachetele M.10 este de maxim 300 ha (pentru un număr de animale de maxim echivalentul a 100 UVM pentru P8),
- pentru angajamentele deschise în anul 2020, dacă în campania curentă, suprafața angajată pe cel puțin unul din pachetele M.10 depășește 300 ha (pentru un număr de animale mai mare decât echivalentul a 100 UVM pentru P8)
- pentru angajamentele fermierilor care nu au putut beneficia de cursuri/instruire/pregătire din cauza pandemiei COVID-19 și pentru care depunerea documentului justificativ privind deținerea competențelor necesare implementării angajamentelor a fost amânată în anul 2020 până la data de depunere aplicabilă pentru anul următor (2021) în condițiile *Ordinului MADR nr. 259/2020 privind unele măsuri aplicate în anul 2020 în contextul efectelor pandemiei COVID-19 asupra angajamentelor aferente măsurilor de mediu și climă și măsurii de bunăstare a animalelor din cadrul Programului Național de Dezvoltare Rurală 2014-2020.*

ATENȚIE!

Pentru a se evita aplicarea sancțiunilor pentru neconformitate repetată / intenționată, documentul trebuie prezentat în campania imediat următoare celei în care trebuia depus sau în campaniile următoare. În acest sens, **dacă nu au fost depuse în termenul reglementat**, documentele se depun până la 11 octombrie 2021 inclusiv:

- pentru angajamentele deschise în 2017 și 2018, indiferent de mărimea suprafeței, respectiv indiferent de numărul de animale pentru P8,
- pentru angajamentele deschise în 2019, dacă suprafața angajată pe cel puțin unul din pachetele M.10 este mai mare de 300 ha, respectiv pentru un număr de animale mai mare decât echivalentul a 100 UVM pentru P8.

Documente justificative pentru accesarea M.10:

- ✓ pentru P5: documente doveditoare privind utilizarea a doi hibrizi/soiuri cu precocități diferite pentru cultura înscrisă în declarația de suprafață, astfel:
 - certificatul oficial de calitate a seminței, factura de achiziționare a seminței care să includă următoarele informații: hibridul, soiul, precocitatea acestuia (semi-timpuriu/timpuriu și semi-tardiv/tardiv) și cantitatea de sămânță achiziționată și certificatul oficial de calitate și conformitate al furnizorului/producătorului. Aceste documente se vor depune odată cu cererea sau până la termenul limită de depunere a cererilor unice de plată.
- ✓ pentru P8:
 - adeverința eliberată de Asociația care conduce registrul genealogic al rasei din care fac parte animalele pentru care se solicită plata (Anexa nr. 4), avizată de ANZ. Pentru specia ecvidee, adeverința va cuprinde numărul de microcip, corespunzător datelor înscrise în

pașaportul fiecărui animal. Acest document se depune o dată cu cererea unică de plată/ la modificarea cererii unice de plată sau până la termenul limită de depunere a acestora. Adeverința eliberată, la solicitarea fermierului, de către asociația acreditată cu înființarea și menținerea registrului genealogic, avizată de ANZ, va fi transmisă către APIA prin poșta electronică, poștă, sau prin alte mijloace de comunicare electronică de către oficiul județean ANZ

- notificarea privind reducerea numărului de animale (Anexa nr. 3, partea I), în 15 zile lucrătoare de la data documentului doveditor, însoțită de următoarele documente justificative care conțin elementele de identificare ale animalelor:
 - certificat sanitar-veterinar, în cazul îmbolnăvirii sau sacrificării;
 - act constatator al medicului veterinar, în cazul morții,
 - document de livrare, în cazul vânzării animalelor,
 - document eliberat de Poliție și/sau de Primărie, în cazul dispariției urmare a unui furt sau atacului animalelor sălbatice,
 - adeverință eliberată de Asociația care conduce registrul genealogic al rasei din care fac parte femelele reproducătoare de rasă pură pentru care a fost solicitată plata pentru P8. În adeverință trebuie să fie specificate atât elementele de identificare ale femelelor reproducătoare înlocuite, cât și cele elementele de identificare ale femelelor reproducătoare care înlocuiesc. Animalele care înlocuiesc trebuie să fie femele reproducătoare de rasă pură din aceeași rasă cu cele înlocuite și să fie înscrise în secțiunea principală a registrului genealogic al rasei (RG).
- refacerea efectivului de animale femele adulte de reproducție prevăzut la încheierea angajamentului se evidențiază în partea a II-a din Anexa nr. 3.

Documente justificative pentru cazurile de forță majoră, după caz pot fi:

- ✓ certificatul care atestă calitatea de moștenitor/certificat de moștenitor eliberat de notarul public/declarația de împuternicire pentru un singur moștenitor în cazul existenței mai multor moștenitori pentru decesul beneficiarului;
- ✓ certificatul medical de constatare a incapacității de muncă pentru incapacitatea profesională de lungă durată a agriculturului/adeverință medicală din care să reiasă incapacitatea profesională de lungă durată a agriculturului, după caz;
- ✓ procesul verbal de constatare a calamității eliberat de Primărie/ procesul verbal de constatare emis de către Inspectoratul General pentru Situații de Urgență (ISU) pentru catastrofele naturale și distrugerea accidentală a clădirilor exploatației, după caz. Fermierii care se află în zonele declarate calamitate printr-un act normativ național, prezintă la APIA doar *Înștiințarea*.
- ✓ în cazul exproprierii întregii exploatații agricole sau a unei mari părți a acesteia, dacă aceasta nu a fost previzionată la data la care a fost depusă cererea unică de plată și/sau data la care angajamentul de agromediu/ a fost semnat:
 - decizie de expropriere însoțită de extrasul din anexa la decizie cu indicarea poziției la care se regăsește beneficiarul. Aceste documente se găsesc postate pe site-ul CNADNR și sunt afișate la sediul consiliului local de pe raza localității unde se desfășoară lucrările;
 - convenție/proces verbal încheiat între beneficiar și agentul economic care efectuează lucrări de îmbunătățiri funciare și/sau lucrări de intervenție/întreținere la rețelele de transport apă/canal/gaze/electricitate/drumuri/poduri, lucrări ce au fost efectuate pe suprafețele declarate de beneficiar la APIA, la o dată ulterioară depunerii cererii și/sau semnării angajamentului de agromediu;
 - decizia/dispoziția/ordinul/hotărârea judecătorească în cazul pierderii dreptului de utilizare prin constituirea, reconstituirea dreptului de proprietate urmate de retrocedarea terenurilor agricole prin acte normative emise de autorități competente sau prin hotărâri judecătorești rămase definitive, despre care beneficiarul în calitate de utilizator al terenului agricol, nu avea cunoștință la data depunerii cererii unice de plată.
- ✓ în cazul intervențiilor temporare prin lucrări de reparații/întreținere la rețelele de transport apă/canal/gaze/electricitate/drumuri/poduri/lucrări de îmbunătățiri funciare efectuate pe suprafețele declarate la APIA la o dată ulterioară depunerii cererii și/sau semnării angajamentului de agro-mediu, neprevizionată de fermier, constituie circumstanțe excepționale și se procedează la fel ca în situațiile de forță majoră expuse mai sus.

- ✓ documentul emis de către Comisia de constatare și evaluare a pagubelor, respectiv *Procesul verbal de constatare și evaluare a pagubelor produse de către exemplarele din speciile de faună de interes cinegetic și de stabilire a răspunderii civile și a despăgubirii*, în cazul distrugerii de către exemplarele din speciile de faună de interes cinegetic prevăzute în anexele nr. 1 și 2 la Legea nr. 407/2006 a vânătorii și a protecției fondului cinegetic a culturilor agricole, a culturilor agricole și a terenurilor agricole aflate sub angajament.
- ✓ în cazul pandemiei COVID-19, beneficiarii vor depune documente justificative, inclusiv declarații pe proprie răspundere care, coroborate cu alte documente prezentate, să susțină cazul invocat.

Adaptarea angajamentelor M.10

Angajamentele aflate în derulare se pot adapta, cu condiția ca noile angajamente să țină seama de îndeplinirea obiectivelor angajamentului inițial. Beneficiarul trebuie să îndeplinească angajamentul adaptat pentru restul duratei angajamentului inițial.

Se consideră adaptare de angajamente doar trecerea de la variantele de pachet în care lucrările se realizează cu utilaje grele la cele în care lucrările se realizează manual sau cu utilaje ușoare sau de la variantele de pachet în care lucrările se realizează cu utilaje ușoare/grele la cele în care acestea se realizează manual, în cadrul M.10, astfel:

- ✓ trecerea de la varianta 2.2 la varianta 2.1 a pachetului 2,
- ✓ trecerea de la varianta 3.1.2 la varianta 3.1.1 a sub-pachetului 3,
- ✓ trecerea de la varianta 3.2.2 la varianta 3.2.1 a sub-pachetului 3,
- ✓ trecerea de la varianta 6.2 la varianta 6.1 a pachetului 6,
- ✓ trecerea de la varianta 9.2.2 la varianta 9.2.1 a sub-pachetului 9.2,
- ✓ trecerea de la varianta 11.2.2 la varianta 11.2.1 a sub-pachetului 11.2,
- ✓ trecerea de la varianta 11.2.3 la varianta 11.2.2 a sub-pachetului 11.2,
- ✓ trecerea de la varianta 11.2.3 la varianta 11.2.1 a sub-pachetului 11.2.

În această situație, beneficiarul semnează și datează pagina corespunzătoare cerințelor specifice noii variante din partea V. 3.1 a cererii unice de plată, cu mențiunea “Angajament adaptat”.

Ex.: în cazul unui angajament de P2.2 din M.10 semnat în anul 2017 pe care fermierul îl adaptează în 2021 la P2.1 din M.10, perioada de 5 ani a angajamentului de agro-mediu adaptat decurge din anul 2017 până în anul 2021 inclusiv (prin adaptare nu se deschide un nou angajament de P2.1).

REGULI DE IMPLEMENTARE A M.10

Reguli de implementare pentru M.10:	
Toate pachetele cu excepția P8	<ul style="list-style-type: none"> ✓ Parcelele de agro-mediu nu se comasează. ✓ Pachetele de agro-mediu nu se accesează pe fracțiuni de parcelă. ✓ Nu se aplică sancțiuni administrative în cazul în care fermierul demonstrează, în sensul art. 77 alin. (2) lit. d) din <i>Regulamentul (UE) nr. 1306/2013</i>, că nu este răspunzător pentru nerespectarea criteriilor de eligibilitate, a angajamentelor sau a altor obligații care rezultă din aplicarea normelor privind măsurile de dezvoltare rurală de la art. 96, în cazul în care suprafețele sunt incluse, pe perioada de derulare a angajamentelor, în zonele cu protecție strictă din parcurile naționale și naturale, stabilite în baza prevederilor art. 22 alin. (2) din <i>OUG nr. 57/2007</i>, cu modificările și completările ulterioare. Totodată, angajamentele în baza M.10 se închid fără recuperarea sumelor acordate pentru anii de cerere anteriori. ✓ În cazul în care pe o sub-parcelă/parcelă a fost declarată sau determinată o cultură neeligibilă pentru pachetul solicitat din cadrul M.10, sub-parcela/parcelă este respinsă la plată.

Reguli de implementare pentru M.10:	
P1, P2, P3, P6, P7, P9, P10, P11.2	<ul style="list-style-type: none"> ✓ Angajamentele se aplică la nivel de parcelă, pe parcursul perioadei asumate la data semnării angajamentului, neexistând posibilitatea schimbării parcelelor, prin modificarea amplasamentului sau prin micșorarea suprafeței. Trebuie menținute aceleași suprafețe determinate la plată în primul an de angajament pe toată perioada asumată la data semnării angajamentului, cu excepțiile prevăzute în <i>Ordinul MADR nr. 45/2021</i>, art. 13 alin.(6). ✓ În anul 2021 se pot deschide angajamente noi: <ul style="list-style-type: none"> • pentru o perioadă de 2 ani în cazul angajamentelor aferente pachetelor 1, 2, 3, 6, 9 și 11.2 ale M.10; • pentru o perioadă de 5 ani în cazul angajamentelor aferente pachetelor 7 și 10 ale M.10. ✓ Modificarea amplasamentului unei parcele care nu poate fi încadrată în categoria „eroare evidentă”/„actualizare LPIS” sau micșorarea suprafeței parcelei conduc la recuperarea plăților necuvenite pentru toți anii de angajament, în conformitate cu sistemul de sancțiuni aplicabil în 2021, cu excepția cazurilor prevăzute la art. 36 alin. (6) din OUG nr. 11/2021.
P4, P5, P11.1	<ul style="list-style-type: none"> ✓ Angajamentele se aplică la nivel de suprafață totală angajată, prin urmare se menține suprafața angajată pe toată perioada de angajament, parcelele putând fi schimbate anual. Trebuie menținute aceleași suprafețe determinate la plată în primul an de angajament pe toată perioada asumată la data semnării angajamentului cu excepțiile prevăzute în <i>Ordinul MADR nr. 45/2021</i>, art. 13 alin.(6). ✓ În anul 2021 se pot deschide angajamente noi: <ul style="list-style-type: none"> • pentru o perioadă de 2 ani în cazul angajamentelor aferente pachetelor 4, 5 și 11.1 ale M.10. ✓ Micșorarea suprafeței totale angajate conduce la recuperarea plăților necuvenite pentru toți anii de angajament, în conformitate cu sistemul de sancțiuni aplicabil în 2021.
P2	<ul style="list-style-type: none"> ✓ Începând cu anul de cerere 2019 pachetul 2 se poate aplica și pe codurile de cultură aferente pajiștilor permanente și livezilor tradiționale utilizate mixt dacă se realizează cel puțin o lucrare de cosit pe an înainte de pășunat. ✓ Astfel codurile de cultură eligibile pentru pachetul 2 sunt: 604 „Pajiști permanente utilizate în comun, exploatate mixt”, 606 „Pajiși permanente utilizate individual, exploatate mixt”, 607 „Fânețe utilizate individual, exploatate prin cosit”, 608 „Fânețe comunale utilizate individual, exploatate prin cosit”, 611 „Fânețe utilizate în comun, exploatate prin cosit”, 612 „Pajiști permanente comunale utilizate individual, exploatate mixt”, 660 „Livada tradițională utilizată extensiv mixt”, 661 „Livada tradițională utilizată ca fâneță” și 662 „Fânețe naturale energetice”.
P4	<ul style="list-style-type: none"> ✓ În perioada de depunere a cererilor unice de plată, fermierul poate accesa P4 pe o parte din parcelă, respectând următoarea regulă: partea de parcelă pe care se accesează P4 se scoate din parcela inițială și devine parcelă de sine stătătoare, cu număr nou imediat următor ultimei parcele solicitate. ✓ Perioada în care se face încorporarea în sol a biomasei formate este 15 februarie - 31 martie. Dacă biomasa formată nu poate fi încorporată în sol în această perioadă din cauza condițiilor climatice nefavorabile (zăpadă sau băltirea apei), fermierul are obligația de a notifica APIA cu privire la acest aspect până cel târziu la data de 31 martie și de a încorpora biomasa formată imediat ce condițiile climatice îi vor permite, dar nu mai târziu de data de 15 aprilie. ✓ Fermierul care preia angajamentul prin transfer trebuie să asigure pe suprafața de teren arabil (TA și TAn), pe care o deține la nivel de exploatație, respectarea cerinței GAEC 4 și menținerea suprafeței de P4 care a fost preluată prin transfer. ✓ Mutarea P4 este acceptată de pe o parcelă pe altă parcelă: <ol style="list-style-type: none"> a) la depunerea cererii unice de plată - față de campania anterioară, aplicanții pot schimba anual suprafața pe care aplică acest pachet cu alte suprafețe localizate în cadrul aceleiași ferme, dar cu condiția menținerii întregii suprafețe angajate în cadrul acestui pachet în primul an de angajament.

Reguli de implementare pentru M.10:	
	<p>b) după depunerea cererii unice de plată, în cazul în care semănarea culturilor verzi se realizează pe altă parcelă decât cea indicată în cererea unică de plată. Fermierul are obligația să notifice APIA în termen de 10 zile de la înființare, dar nu mai târziu de 30 septembrie. În lipsa acestei notificări (Anexa nr. 6), suprafața respectivă este exclusă de la plată.</p> <p>Mutarea P4 poate fi aplicată doar pe o parcelă întregă. Nu se poate muta P4 pe o fracțiune de parcelă. Mutarea P4 nu este condiționată de menținerea suprafeței inițiale a parcelei, ci doar de cea a suprafeței totale angajate.</p> <p>Fermierul are obligația să respecte cerințele specifice pachetului pe întreaga suprafață a parcelei/parcelelor pe care mută pachetul, chiar dacă suprafața determinată a parcelelor pe care se mută este mai mare decât suprafața determinată a parcelelor de pe care s-a mutat.</p> <p>În situația în care, urmare a mutării P4, suprafața determinată eligibilă a parcelelor după mutare este diferită de cea determinată eligibilă înainte de mutare, sistemul va lua în calcul minimul dintre acestea. Dacă este cazul, se aplică sancțiuni de supradecларare.</p> <p>✓ Pachetul 4 poate fi aplicat și pe codul de cultură corespunzător pajiștilor temporare (450) din declarația de suprafață din anul curent cu condiția ca până la data de 30 septembrie să fie înființată cultura de toamnă, iar în campania următoare să nu fie declarată tot o cultură perenă.</p>
P5	<p>✓ Condiția de eligibilitate „numai fermierii care dețin în cadrul fermei suprafețe arabile mai mici de 10 ha” vizează suprafețele de teren arabil eligibile, neeligibile, solicitate și nesolicitate la plată (TA și TAn) din exploatație.</p> <p>✓ Utilizarea în proporții egale a soiurilor/hibridilor cu precocități diferite ale culturilor de porumb, sorg, floarea soarelui, soia, se calculează ținând cont de suprafața totală angajată pe fiecare cultură, indiferent dacă utilizarea celor două tipuri de hibridi/soiuri se face pe parcele/subparcele distincte (angajamentele P5 se aplică la nivel de total suprafață angajată).</p> <p>✓ Având în vedere că se accesează la nivel de parcelă, pentru toate subparcelele componente trebuie declarate culturi eligibile P5, respectându-se cerința specifică privind utilizarea în proporții egale a soiurilor/hibridilor cu precocități diferite.</p> <p>✓ Dacă fermierul solicită sprijinul aferent P5 pentru o suprafață diferită de suprafața parcelei agricole, obligatoriu în cererea unică de plată înscrie două parcele (una cu P5 și una fără P5).</p> <p>✓ Lista soiurilor/hibridilor, grupa de maturitate și cantitățile minime de semințe la hectar necesare pentru înființarea culturilor eligibile P5 M.10 este disponibilă pentru consultare la toate centrele județene și locale APIA, pentru anul 2021, fiind eligibile soiurile/hibridii incluși în „Ghidul informativ pentru beneficiarii măsurilor de mediu și climă ale PNDR 2014-2020 pentru anul 2016” (http://www.apia.org.ro/files/pages_files/16-06-10-04-25-44Ghid_informativ_pentru_beneficiarii_masurilor_de_mediu_si_clima_ale_Programului_National_de_Dezvoltare_Rurala_2014-2020.pdf).</p>
P7	<p>✓ Cultura/culturile de toamnă (grâu, orz, secară, triticales sau rapiță) se înființează în fiecare an din cei cinci pe toate parcelele angajate. O parcelă poate fi cultivată în întregime cu o singură cultură de toamnă (ex.: 1a-grâu), sau poate fi cultivată pe sub-parcele cu mai multe culturi de toamnă (ex.: 1a-grâu, 1b-orz, 1c-triticales).</p> <p>✓ Cultura de porumb se înființează pe parcela întregă (nu pe sub-parcelă) în cel puțin doi ani din cei cinci ani de angajament.</p> <p>Ex. a: în cazul în care un fermier aplică P7 pe trei parcele (1a, 2a, 3a), pe fiecare dintre cele trei parcele în cel puțin doi ani din cinci de angajament trebuie să cultive porumb.</p>

Reguli de implementare pentru M.10:	
	<p><i>Ex. b:</i> în cazul în care un fermier aplică P7 pe o parcelă cu sub-parcele (1a, 1b, 1c), pentru a se considera respectată cerința specifică, cultura de porumb trebuie înființată pe toate cele trei sub-parcele în fiecare din cei doi ani de angajament.</p> <ul style="list-style-type: none"> ✓ Suprafața de minim 5% și maxim 10% cu porumb trebuie lăsată nerecoltată (în picioare sau culcată) pe parcela respectivă până după data de 15 martie. ✓ Pe suprafața de minim 5% și maxim 10% fermierul poate înființa orice cultură în teren arabil sau rămâne necultivată, iar pe diferența de suprafață trebuie înființată cultură eligibilă P7. <p><i>Ex:</i> În campania 2019, fermierul cultivă porumb pe parcela 1 de 10 ha. În 2020, trebuie să declare pe parcela 1 două sub-parcele, având coduri de cultură diferite (1a - 0,9 ha - teren necultivat și 1b - 9,1 ha - orz). În 2021, parcela 1 poate fi reîntregită sau nu, dar se vor declara culturi eligibile P7 pe toată suprafața parcelei (ex: 1-10 ha-grâu <u>sau</u> 1a-grâu-5 ha și 1b-rapiță-5 ha <u>sau</u> 1a-0,9 ha-grâu și 1b - 9,1 ha-orz).</p> <ul style="list-style-type: none"> ✓ Solicitanții P7 înscriu în declarația de suprafață 2021 culturi eligibile pachetului, înființate din toamna anului precedent. În caietul de agro-mediu aferent campaniei 2021, se vor înscrie culturile care se vor înființa în toamna anului 2021 și care se vor reflecta în cererea unică aferentă campaniei 2022. ✓ Fermierul care intenționează ca, după încorporarea culturii eligibile de toamnă declarată în cerere, să înființeze culturi de primăvară (altele decât porumb), trebuie să notifice APIA cu maxim 10 zile înainte de încorporare. Încorporarea culturii de toamnă și însămânțarea unei culturi de primăvară poate fi realizată doar după efectuarea unei vizite rapide pe teren de către APIA pentru confirmarea respectării cerinței specifice.
P8	<ul style="list-style-type: none"> ✓ Deținătorii de femele de reproducție din rasele locale în pericol de abandon prevăzute în PNDR 2014-2020 pot accesa P8 fără solicitarea plății SAPS. ✓ În anul 2021 se pot deschide angajamente noi: <ul style="list-style-type: none"> • pentru o perioadă de 5 ani în cazul angajamentelor aferente pachetului 8 al M.10.
P9	<ul style="list-style-type: none"> ✓ <i>Sub-pachetul 9.1:</i> suprafețele necultivate, respectiv cele nerecoltate trebuie să fie de minim 10% din suprafața fiecărei parcele cu P9.1. Procentele pot varia în cadrul anilor de angajament, respectându-se limita minimă de 10% și limita maximă de 15%. Pe suprafața de minim 10% care rămâne nerecoltată, cultura înființată rămâne în picioare sau culcată până la sfârșitul lunii februarie. ✓ <i>Sub-pachetul 9.2:</i> suprafețele necosite trebuie să fie de minim 10% din suprafața fiecărei parcele cu P9. Procentele pot varia în cadrul anilor de angajament, respectându-se limita minimă de 10% și limita maximă de 15%.
P10	<ul style="list-style-type: none"> ✓ În primul an de angajament, la depunerea cererii unice de plată, nu este obligatorie declararea suprafețelor necultivate. Cerința specifică privind păstrarea unor suprafețe necultivate trebuie respectată și va fi verificată pe teren după 1 octombrie 2021. Rezultatele controlului se aplică pentru campania 2021. <p>În campania următoare, din declarația de suprafață trebuie să rezulte respectarea cerinței specifice referitoare la înființarea sub-parcelor necultivate.</p> <p>Atenție! Dacă fermierul intenționează să stabilească două sau trei din benzile necultivate una lângă alta, atunci acesta le va declara ca pe o singură sub-parcelă.</p> <ul style="list-style-type: none"> ✓ Suprafața totală necultivată trebuie să fie de minim 30% din suprafața fiecărei parcele cu P10. Procentele pot varia în cadrul celor 5 ani de angajament, respectându-se limita minimă de 30% și limita maximă de 40%. <p>Cele trei suprafețe necultivate sunt fiecare de minim 10% din suprafața fiecărei parcele cu P10. Procentele pot varia în cadrul celor 5 ani de angajament, respectându-se limita minimă de 10% și limita maximă de 15%.</p>

Reguli de implementare pentru M.10:

	<ul style="list-style-type: none">✓ Suprafața compactă fixă necultivată de minim 10% din suprafața fiecărei parcele cu angajament se înființează în primul an de angajament și se menține necultivată în primii 4 ani de angajament. Această suprafață va fi doar cosită/pășunată anual după 1 august. În ultimul an de angajament această suprafață va fi arată.✓ Cele 2 suprafețe compacte necultivate, fiecare de minim 10% din suprafața fiecărei parcele cu angajament, se înființează anual începând cu 1 octombrie și pot fi mutate anual. Pe aceste suprafețe sunt interzise lucrările agricole (inclusiv arătura de toamnă). În primul an de angajament sunt permise lucrările agricole, cu excepția semănatului, înainte de 1 octombrie. <p>Totuși, dacă fermierul alege să nu le mute anual, suprafețele compacte necultivate pot fi lucrate fără a fi semămate (arat, discuit, cosit, pășunat etc.) doar în cursul lunii septembrie.</p>
P11	<ul style="list-style-type: none">✓ Sub-pachetul P11.1: <i>Varianta 11.1.1-</i> Înființarea pajiștilor folosindu-se culturi perene pe toată suprafața angajată a pachetului, astfel:<ul style="list-style-type: none">- leguminoase furajere - ghizdei, lucerna albastră, sparceta, trifoi alb, trifoi roșu, trifoi hibrid,- mixturi de leguminoase furajere cu specii de graminee perene. Gramineele perene sunt: pirul cristat, obsiga nearistată, golomățul, păiușul înalt, păiușul de livadă, raigrasul peren, timoftica, firuța, ierbăluța etc.<i>Varianta 11.1.2 -</i> Înființarea unui asolament de tipul: minim 20% cereale păioase + minim 40% culturi perene + minim 10% rapiță de toamnă. Ponderea culturilor asolamentului se calculează față de suprafața totală aflată sub angajament P11.1.2. Diferența de până la 100% se asigură fie prin majorarea ponderii celor trei componente ale asolamentului, fie cu alte culturi în teren arabil. Procentele pot varia în cadrul anilor de angajament, respectându-se limitele minime. <p>În declarația de suprafață se vor folosi codurile de cultură conform tabelului nr. 1 din Anexa nr. 2 la <i>Ordinul MADR de aprobare a formularului tip de cerere unică de plată aplicabil în anul 2021.</i></p>

Reguli de implementare comune pentru toate pachetele măsurii 10:

<ul style="list-style-type: none">✓ Trebuie declarate toate parcelele agricole pe care fermierul le utilizează, indiferent dacă acestea sunt sau nu sunt eligibile pentru sprijin, solicitate și nesolicitate la plată și pe care trebuie să respecte cerințele de eco-condiționalitate. Fermierii care dețin parcele agricole cu o suprafață de până la 0,1 ha nesolicitate la plată, pot să nu le declare cu condiția ca suprafața însumată a acestor parcele să nu depășească un hectar.✓ Beneficiarii plăților compensatorii trebuie să păstreze toate documentele aferente angajamentului pe toată perioada desfășurării acestuia, precum și în perioada de monitorizare de 3 ani după finalizarea perioadei de angajament.✓ În derularea angajamentului asumat, beneficiarul este obligat să informeze APIA privind orice modificare a suprafețelor exploatației, a pierderii sau dobândirii dreptului de utilizare a unor parcele agricole aferente angajamentelor asumate voluntar prin cererile de plată/cererilor de sprijin.✓ În conformitate cu prevederile art. 36 alin. (6) din OUG nr. 11/2021, nu se recuperează plățile necuvenite acordate în anii anteriori de angajament, pentru modificarea amplasamentului și/sau micșorarea suprafeței parcelelor agricole, urmare a înregistrării sistematice a imobilelor din UAT prin <i>Programul Național de Cadastru și Carte Funciară</i> instituit potrivit dispozițiilor art. 9 alin. (23) din <i>Legea cadastrului și a publicității imobiliare nr. 7/1996</i>, republicată, cu modificările și completările ulterioare.
--

Se disting următoarele situații:

- pentru pachetele 1, 2, 3, 6, 7, 9, 10 și 11.2 suprafața parcelei aflată sub angajament se micșorează sau parcela își modifică amplasamentul. În campania curentă nu se aplică sancțiuni de supradecларare, nu se recuperează sumele acordate în campaniile anterioare, angajamentul rămâne în desfășurare pentru suprafața rezultată până la finalizarea angajamentului inițial;
 - pentru pachetele 4, 5 și 11.1 suprafața totală aflată sub angajament se diminuează. Angajamentul rămâne în derulare pentru suprafața rezultată până la finalizarea angajamentului inițial, cu condiția respectării criteriilor de eligibilitate prevăzute în fișa măsurii din PNDR 2014-2020;
 - suprafața parcelei aflată sub angajament devine neeligibilă (suprafața parcelei scade sub dimensiunea minimă eligibilă de 0,3 ha) sau, ca urmare a diminuării suprafeței parcelelor, suprafața totală a fermei scade sub 1 ha. În campania curentă nu se aplică sancțiuni de supradecларare, angajamentul se încheie fără recuperarea sumelor acordate în campaniile anterioare;
- ✓ Fermierii care au fost informați de către APIA în 2020 în privința obligației de reconversie a suprafețelor cu pajiști permanente sensibile din punctul de vedere al mediului, au obligația de a face reconversia până cel târziu la data depunerii cererii unice de plată pentru campania 2021, conform prevederilor art. 90 din Ordinul MADR nr. 45/2021. Suprafețele care fac obiectul reconversiei sunt considerate pajiște permanentă începând din prima zi a reconversiei și vor fi declarate în cererea unică de plată din anul 2021 utilizând codul de cultură: „671 - Pajiști permanente sensibile din punct de vedere al mediului reconvertite în pajiști permanente”. Codul este eligibil pentru angajamentele începute din anul 2021 pentru pachetele 1, 2, 3, 6, 9.2 și 11.2 ale M.10. Suprafețele de pajiști permanente sensibile din punct de vedere al mediului reconvertite și declarate în campania 2020 cu cod 671 vor fi declarate începând cu campania 2021 cu codul de pajiște permanentă corespunzător, având în vedere prevederile art. 90 din Ordinul MADR nr. 45/2021.
- ✓ Art. 20 lit. (a) din OUG nr. 11/2021, prevede interdicția de a converti/ara suprafețele de pajiști permanente situate în ariile naturale protejate desemnate potrivit prevederilor OUG nr. 57/2007, aprobată cu modificări și completări prin Legea nr. 49/2011, cu modificările și completările ulterioare.
- ✓ Pentru pajiștile permanente, în cererea unică de plată se pot completa următoarele coduri de cultură, după caz:
- Codul 603 - Pajiști permanente aparținând UAT sau ADS utilizate în comun, exploatate prin pășunat: se completează de către fermierii care utilizează în comun pajiștile permanente contractate de la UAT sau ADS, exploatate prin pășunat;
 - Codul 604 - Pajiști permanente utilizate în comun, exploatate mixt: se completează de către fermierii care utilizează în comun pajiștile permanente care nu sunt contractate de la UAT sau ADS, exploatate mixt (cosit urmat de pășunat în același an, pe aceeași parcelă);
 - Codul 605 - Pajiști permanente aparținând UAT sau ADS utilizate individual, exploatate prin pășunat: se completează de către fermierul care utilizează individual suprafața de pajiști permanente contractată de la UAT sau ADS, exploatată prin pășunat;
 - Codul 606 - Pajiști permanente utilizate individual, exploatate mixt: se completează de către fermierul care utilizează individual suprafața de pajiști permanente care nu este contractată de la UAT sau ADS, exploatată mixt (cosit urmat de pășunat în același an, pe aceeași parcelă);
 - Codul 607 - Fânețe utilizate individual, exploatate prin cosit: se completează de către fermierul care utilizează individual suprafața de fânețe care nu este contractată de la UAT sau ADS, exploatată prin cosit;
 - Codul 608 - Fânețe aparținând UAT sau ADS utilizate individual, exploatate prin cosit: se completează de către fermierul care utilizează individual suprafața de pajiști permanente contractată de la UAT sau ADS, exploatată prin cosit, cu asigurare de min. 0,3 UVM/ha;
 - Codul 609 - Pășuni utilizate individual, exploatate prin pășunat: se completează de către fermierul care utilizează individual suprafața de pășuni care nu este contractată de la UAT sau ADS, exploatată prin pășunat;
 - Codul 610 - Pășuni utilizate în comun, exploatate prin pășunat: se completează de către fermierii care utilizează în comun suprafețe de pășuni care nu sunt contractate de la UAT sau ADS, exploatate prin pășunat;
 - Codul 611 - Fânețe utilizate în comun, exploatate prin cosit: se completează de către fermierii care utilizează în comun suprafețe de fânețe care nu sunt contractate de la UAT sau ADS, exploatate prin cosit;
 - Codul 612 - Pajiști permanente aparținând UAT sau ADS utilizate individual, exploatate mixt: se completează de către fermierul care utilizează individual suprafața de pajiști permanente contractată de la UAT sau ADS, exploatată mixt (cosit urmat de pășunat în același an, pe aceeași parcelă), cu asigurare de min. 0,3 UVM/ha;

- Codul 660 - Livada tradițională utilizată extensiv mixt (cosit urmat de pășunat în același an, pe aceeași parcelă);
- Codul 661 - Livada tradițională utilizată ca fâneată;
- Codul 662 - Fânețe naturale energetice;
- Codul 663 - Livada tradițională utilizată extensiv prin pășunat.

Tip pajiște	Mod utilizare	Cod de cultură	Pachetul M.10 aplicabil culturii	
COMUNALE - concesionate/arendate/ închiriate de la UAT/CL/ADS (pentru toate codurile 603, 605, 608, 612 este obligatorie respectarea condiției privind asigurarea minimului de 0,3 UVM/ha)	utilizate INDIVIDUAL	pășunat	605	P1, P3, P6, P9.2, P11.2
		cosit	608	P1, P2, P3, P6, P9.2, P11.2
		mixt	612	P1, P2, P3, P6, P9.2, P11.2
	utilizate în COMUN	pășunat	603	P1, P3, P6, P9.2, P11.2
		cosit	609	P1, P3, P6, P9.2, P11.2
		mixt	607	P1, P2, P3, P6, P9.2, P11.2
ÎN PROPRIETATE	utilizate INDIVIDUAL	pășunat	610	P1, P3, P6, P9.2, P11.2
		cosit	611	P1, P2, P3, P6, P9.2, P11.2
		mixt	604	P1, P2, P3, P6, P9.2, P11.2
	utilizate în COMUN	pășunat	663	P1
		cosit	661	P1, P2
		mixt	660	P1, P2
Livadă tradițională	utilizată extensiv	pășunat	663	P1
		cosit	661	P1, P2
		mixt	660	P1, P2

Extinderea suprafeței / numărului de animale angajate

Extinderea suprafeței aflate sub angajament în cazul pachetelor 1, 2, 3, 4, 5, 6, 7, 9, 10 și 11 (atât pentru angajamentele urmărite la nivel de parcelă, cât și pentru angajamentele care se aplică la nivel de total suprafață angajată), este permisă cu până la 50% și cel mult 1 ha din suprafața angajată în primul an de angajament. Dacă suprafața aflată sub angajament se extinde cu peste 50 % sau mai mult de 1 ha față de suprafața angajată în primul an de angajament, angajamentul inițial se încheie cu condiția deschiderii unui nou angajament pentru noua suprafață pe o perioadă de 2 ani pentru pachetele 1, 2, 3, 4, 5, 6, 9 și 11 și respectiv de 5 ani pentru pachetele 7 și 10.

Extinderea numărului de animale aflate sub angajament de P8 este permisă cu până la 20% din numărul de animale pe rasă determinat în primul an de angajament. Dacă este depășit procentul de 20%, fermierul deschide un nou angajament pentru întregul număr de animale/rasă pentru o perioadă de 5 ani începând cu anul în care angajamentul a fost înlocuit. Vechiul angajament se urmărește până la împlinirea celor 5 ani.

Transferul de angajament

Transferul de angajament reprezintă preluarea voluntară de către cesionar a obligațiilor și drepturilor care decurg din angajamentele asumate de către cedent în legătură cu respectarea condițiilor de acordare a sprijinului pentru fiecare măsură /pachet/sub-pachet/variantă vizată.

Transferul de exploatație reprezintă vânzarea, arendarea, moștenirea sau orice alt transfer definitiv care are drept obiect unitățile de producție în cauză.

Beneficiarul care cedează exploatația prin transfer unui alt fermier se numește **cedent**. Fermierul care preia exploatația prin transfer se numește **cesionar**.

Transferul angajamentelor încheiate în cadrul M.10 se poate realiza astfel:

1. prin **transfer de exploatație** pentru toate schemele/măsurile din cererea unică de plată, prin documentul „*Cererea de transfer de exploatație*”. În cazul transferului de exploatație, opțiunea privind preluarea sau nepreluarea de către cesionar se aplică tuturor angajamentelor existente în cererea fermierului cedent, indiferent de pachet sau de măsură.
2. prin **transfer de angajament**, prin documentele „*Declarație privind transmiterea/ preluarea angajamentului de agro-mediu și/sau agricultură ecologică*” - Anexa nr. 7 și „*Declarație privind transmiterea/preluarea angajamentului de agro-mediu aferent pachetului 8 - creșterea animalelor de fermă din rase locale în pericol de abandon al Măsurii 10*” - Anexa nr. 5:
 - a. cu transfer de angajament, la nivel de total suprafață angajată, în cazul P4, P5, P11.1,
 - b. cu transfer de angajament, la nivel de parcelă, în cazul P1, P2, P3, P6, P7, P9, P10, P11.2,
 - c. cu transfer total de angajament, la nivel de rasă angajată, în cazul P8, cu preluarea de către cesionar a întregului număr de animale din rasa respectivă.

„*Cererea de transfer de exploatație*” trebuie să fie semnată atât de cedent, cât și de cesionar. Se poate realiza oricând pe parcursul anului de cerere, până la emiterea primei decizii de plată. Pe parcursul unui an de cerere se poate efectua un singur transfer pentru aceeași exploatație.

Anexa nr. 5 și Anexa nr. 7 trebuie să fie semnate atât de cedent, cât și de cesionar și trebuie prezentate la APIA până la data limită de depunere a cererii unice de plată (cu penalizări); depunerea ulterior datei limită este considerată inadmisibilă.

Pentru P8 din M.10 transferul se poate face numai prin transfer total de angajament al rasei angajate, iar cesionarul este responsabil pentru eventualele neconformități constatate ulterior transferului. Prin urmare, cesionarului i se vor reține sumele acordate necuvenit în campaniile anterioare transferului pentru animalele respective.

De asemenea, dacă fermierul a notificat APIA cu privire la retragerea unui număr de animale (prin Anexa nr. 3), până la refacerea efectivului de animale aflat sub angajament nu este acceptat transferul.

Dacă întregul teren care face obiectul angajamentului sau o parte a acestuia sau întreaga exploatație este transferat(ă) altei persoane în cursul perioadei angajamentului M.10, angajamentul sau partea din acesta aferentă terenului transferat **poate fi preluat(ă) de cealaltă persoană pentru perioada rămasă sau poate înceta și rambursarea nu este solicitată** în ceea ce privește perioada în care angajamentul a produs efecte.

Noul utilizator al suprafeței în cauză, care a preluat angajamentul existent, este responsabil pentru eventualele neconformități depistate ulterior transferului și ca urmare acestuia i se vor reține sumele acordate necuvenit în campaniile anterioare transferului pentru suprafața respectivă.

În cazul transferului de exploatație/de angajament, cesionarul este informat de APIA prin documentul „*Inștiințare privind situația angajamentelor care fac obiectul transferului*” asupra: stadiului implementării angajamentului de către cedent, pe suprafețele vizate de transfer până la

acel moment, conform HG nr. 226/2015, cu modificările și completările ulterioare. Acest document se semnează de ambele părți implicate în transfer - Anexa nr. 9.

Transferul de angajament se notifică de către beneficiari la APIA în termen de maximum 10 zile de la data efectuării.

În cazul schimbării formei de organizare și în cazul echivalării de entitate preluarea angajamentelor este obligatorie.

Care sunt sancțiunile aplicabile în caz de identificare a unor neconformități?

Respectarea condițiilor prevăzute de angajamentele încheiate în cadrul M.10 a PNDR 2014-2020 aplicabile pe terenurile agricole este verificată de APIA prin controale administrative care vizează toți fermierii care au angajamente în derulare și controale pe teren realizate prin selecția unui eșantion în urma aplicării unei analize de risc (cu excepția P8 unde toți fermierii sunt controlați pe teren).

Control administrativ: <ul style="list-style-type: none">✓ verificare angajament și cereri de plată,✓ verificare încrucișată cu baze de date și raportări externe.
Control pe teren: <ul style="list-style-type: none">✓ caiet de agro-mediu,✓ verificare vizuală în cadrul fermei (inclusiv prin vizite rapide la fața locului planificate pentru verificarea unor cerințe legate de respectarea anumitor date pentru efectuarea lucrărilor agricole),✓ controale prin teledetecție.

Elementele de control și modalitățile de verificare detaliate sunt dezvoltate în manualele de proceduri elaborate de APIA sau celelalte instituții delegate cu efectuarea controalelor.

<p><i>Metode de verificare a cerințelor aplicabile angajamentelor:</i></p> <ul style="list-style-type: none">✓ menținerea angajamentelor și eligibilitatea suprafețelor - verificare administrativă (pe baza datelor IACS și LPIS) prin asigurarea trasabilității angajamentelor pentru fiecare parcelă,✓ interzicerea utilizării fertilizanților chimici și a pesticidelor - va fi făcută prin controale pe teren (verificare vizuală),✓ perioadele de recoltare a culturilor și eligibilitatea culturilor - controale administrative (pe baza datelor IACS și LPIS) și controale pe teren (verificare vizuală la momentul la care cerințele se pot verifica, caiet de agro-mediu),✓ limitarea utilizării gunoiului de grajd - va fi făcută prin controale administrative (verificare încrucișată cu registrul animalelor) și prin controale pe teren (verificare vizuală și prin caietul de agro-mediu pentru aplicarea fertilizanților organici și numărul de animale),✓ efectuarea cositului - va fi făcută prin controale pe teren (verificare vizuală și prin caietul de agro-mediu pentru data de cosit și adunatul fânului, precum și pentru modul de efectuare a lucrărilor)✓ modul de efectuare a lucrărilor - controale pe teren (verificare vizuală și prin caietul de agro-mediu pentru lucrări manuale și utilaje ușoare),✓ limitarea încărcăturii de animale și efectuarea pășunatului - verificare administrativă (verificare încrucișată cu registrul animalelor pentru menținerea unei încărcături reduse de animale) și verificare pe teren (verificare vizuală și prin caietul de agro-mediu pentru menținerea unei încărcături reduse de animale pe toată perioada pășunatului și utilizarea pajiștilor inundate),✓ eligibilitatea și menținerea animalelor din rase locale în pericol de abandon - verificare administrativă (verificare încrucișată cu registrul animalelor și cu registrele genealogice și schimb de informații cu instituțiile cu responsabilități) și verificare pe teren (verificare vizuală și prin caietul de agro-mediu),✓ interzicerea însămânțărilor sau supraînsămânțărilor - verificare pe teren (verificare vizuală și prin caietul de agro-mediu),✓ perioadele de înființare, recoltare și/sau încorporare a culturilor pe teren arabil și eligibilitatea culturilor - va fi făcută prin controale administrative (pe baza datelor IACS și LPIS) și prin controale pe teren (verificare vizuală la momentul la care cerințele se pot verifica, caiet de agro-mediu),✓ suprafețe neînsămânțate (verificare vizuală, teledetecție și prin caietul de agro-mediu și control administrativ),✓ interzicerea activităților agricole pe timpul iernii - verificare pe teren (verificare vizuală și prin caietul de agro-mediu),

- | |
|--|
| <ul style="list-style-type: none">✓ utilizarea dispozitivului pentru protecția păsărilor cuibăritoare la sol - verificare în teren pentru a confirma existența/utilizarea dispozitivului,✓ deținerea competențelor necesare implementării angajamentelor - verificare administrativă (documente care să demonstreze accesarea serviciilor de consiliere sau consultanță). |
|--|

Dacă în urma controalelor se evidențiază neconformități privind respectarea condițiilor de eligibilitate, a cerințelor specifice, a cerințelor de bază, a standardelor de ecocondiționalitate sau declararea greșită a parcelelor agricole (identificarea greșită, supradecararea sau nedeclararea unor parcele agricole), se aplică reduceri ale plății, care în unele cazuri pot ajunge până la excluderea de la plată sau chiar recuperarea sumelor plătite până la acel moment în cadrul angajamentelor respective conform *Ordinului MADR nr. 194/2019 privind aprobarea sistemelor de sancțiuni aplicabile cererilor de plată depuse începând cu anul 2019 pentru măsurile 10 „Agro - mediu și climă”, 11 „Agricultura ecologică” și 13 „Plăți pentru zone care se confruntă cu constrângeri naturale sau cu alte constrângeri specifice” prevăzute în PNDR 2014-2020, cu modificările și completările ulterioare și Ordinului MADR nr. 999/2016 privind aprobarea sistemului de sancțiuni administrative pentru ecocondiționalitate începând cu anul 2016, cu modificările și completările ulterioare.*

Există 6 categorii de sancțiuni, care se aplică în ordinea enumerării la suma de plată rămasă după etapa anterioară de sancționare. Ordinea aplicării sancțiunilor este următoarea:

- ✓ sancțiuni pentru supradecararea suprafețelor/sancțiuni administrative în ceea ce privește animalele declarate,
- ✓ sancțiuni pentru nerespectarea condițiilor de eligibilitate generale și a cerințelor specifice și a cerințelor de bază relevante,
- ✓ sancțiuni pentru depunerea cu întârziere a cererii de plată,
- ✓ sancțiuni pentru nedeclararea tuturor suprafețelor,
- ✓ sancțiuni pentru nerespectarea eco-condiționalității,
- ✓ sancțiuni suplimentare (constituire debite multianuale).

Cazurile de forță majoră și circumstanțele excepționale se notifică în scris autorității competente, fermierul nu va fi sancționat în cazurile de forță majoră și circumstanțe excepționale dacă a prezentat documente justificative în acest sens, conform legislației în vigoare, în termen de 15 zile lucrătoare de la data la care beneficiarul sau succesorul său în drepturi este în măsură să trimită respectiva notificare.

Sunt recunoscute, în special, următoarele cazuri de forță majoră și circumstanțe excepționale: decesul beneficiarului, incapacitatea profesională pe termen lung a beneficiarului, o catastrofă naturală gravă care afectează puternic exploatarea agricolă, distrugerea accidentală a clădirilor destinate creșterii animalelor aflate pe exploatarea agricolă, o epizootie sau o boală a plantelor care afectează parțial sau integral șeptelul sau culturile beneficiarului, exproprierea întregii exploatarea agricole sau a unei mari părți a acesteia (dacă exproprierea respectivă nu ar fi putut fi anticipată la data depunerii cererii), distrugerea de către exemplarele din speciile de faună de interes cinegetic prevăzute în anexele nr.1 și 2 la Legea nr. 407/2006 a vânătorii și a protecției fondului cinegetic, a culturilor agricole, a terenurilor agricole și a animalelor domestice aflate sub angajament de M10, situația epidemiologică internațională, declarată pandemie de către Organizația Mondială a Sănătății, incidentă și pe teritoriul României, reglementată în condițiile stabilite prin legislația națională și prin reglementările procedurale specifice de implementare a Programului Național de Dezvoltare Rurală (PNDR), aprobate prin ordin al ministrului agriculturii și dezvoltării rurale.

Dacă un beneficiar al M.10 nu și-a putut îndeplini angajamentul din cauza unui caz de forță majoră sau a unor circumstanțe excepționale și a prezentat documente justificative în acest sens, conform legislației în vigoare, se vor aplica prevederile *Ordinului MADR nr. 194/2019 privind aprobarea sistemelor de sancțiuni depuse începând cu anul 2019 pentru măsurile 10 „Agro - mediu și climă”, 11 „Agricultura ecologică” și 13 „Plăți pentru zone care se confruntă cu constrângeri naturale sau cu alte constrângeri specifice” prevăzute în Programul Național de Dezvoltare Rurală 2014-2020, cu modificările și completările ulterioare.*

În cazul P4 și P7, fermierului i se va accepta la plată maximum 80% din suprafața de teren arabil aparținând unei ferme, conform prevederilor PNDR 2014-2020, fără a fi sancționat dacă suprafața solicitată este mai mare de 80%. Suprafața care face obiectul angajamentului aferent P7 trebuie să fie diferită de suprafața aferentă respectării GAEC 4.

Dacă beneficiarul selectat pentru controlul pe teren nu permite inspectarea fermei de către reprezentanții organismelor abilitate, se consideră că nu a respectat angajamentul și nu i se va acorda nicio plată pentru măsura respectivă pentru anul în curs. În plus, i se vor recupera toate sumele acordate până la momentul respectiv pentru toate angajamentele în derulare. Recuperarea sumelor acordate fermierului până la momentul respectiv nu presupune și aplicarea sancțiunilor de supradecларare și închiderea angajamentului.

Normele de ecocondiționalitate trebuie respectate de beneficiari la nivelul întregii ferme. Nerespectarea obligațiilor induse de angajamente, în funcție de evaluarea intenției, repetiția, amploarea și gravitatea sau persistența efectelor neconformității respective, conduce la aplicarea unei sancțiuni bazate pe principiul proporționalității, putând să meargă de la notificarea beneficiarului în vederea remedierii problemelor identificate până la aplicarea unor sancțiuni care pot ajunge în unele situații chiar la excluderea de la plată (*Ordinul MADR nr. 999/2016, cu modificările și completările ulterioare*).

Cerințele de bază trebuie respectate la nivelul parcelelor aflate sub angajamente P1-P7, P9-P11 ale M.10, respectiv la nivelul animalelor angajate în cazul P8 al M.10. Nerespectarea cerințelor de bază conduce la aplicarea sancțiunilor administrative în conformitate cu prevederile *Ordinului MADR nr. 194/2019, cu modificările și completările ulterioare*.

Lipsa Caietului de agro-mediu pentru anul în curs și pentru anii precedenți, dar și necompletarea sau prezentarea incompletă a acestuia se sancționează.

Modificarea cererii unice de plată

În baza art. 3 și art. 15 alin. (1)-(3) din *Regulamentul (UE) nr. 809/2014*, cu modificările și completările ulterioare, în anul 2021 modificările la cererile unice de plată se depun până la data-limită de 31 mai inclusiv, la centrele APIA.

Modificările acestora pot fi depuse, în baza aceluiași Regulament, și după data-limită de 31 mai 2021, până la 11 iunie 2021 inclusiv, cu o reducere de 1% pe zi lucrătoare a sumelor la care fermierul ar fi avut dreptul dacă modificarea cererii unice de plată ar fi fost depusă până la data de 31 mai.

Modificarea cererii unice de plată se poate realiza prin completarea formularelor, după caz:

- ✓ prin **formularul M1 - schimbarea declarației de suprafață** - se poate:
 - schimba cultura unei parcele/sub-parcele declarate;
 - diviza o parcelă în sub-parcele;
 - modifica numărul blocului fizic dacă fermierul nu a fost notificat de APIA cu privire la erori sau nu a fost supus controlului pe teren;
 - modifica pachetele/variantele de pachet/submăsurile și bifele de solicitare pentru aceste pachete/grupuri de pachete/submăsuri.

- ✓ prin **formularul M2 - completarea declarației de suprafață** - se pot:
 - adăuga una sau mai multe parcele individuale, declarată(e) ulterior depunerii cererii inițiale;
 - înscrie pachetul/varianta în declarația de suprafață, atât pentru parcele nou adăugate, cât și pentru parcele existente în declarația de suprafață, dar pe care anterior nu erau solicitate măsuri de dezvoltare rurală;
 - se poate solicita sprijin pentru masură (bifa de solicitare sprijin).

- ✓ prin **formularul M3 Declarație de retragere parțială a suprafeței din cererea unică de plată** se pot retrage oricând parcele, părți de parcelă (situații stipulate de art. 3 din Regulamentul (UE) nr. 809/2014, cu modificările și completările ulterioare), cu excepția situațiilor în care APIA:
 - a informat deja fermierul de existența unor nereguli în cererea de plată;
 - a notificat fermierul de intenția de a realiza control pe teren sau
 - au fost constatate nereguli în urma controlului.

În cazul pachetului 8 din M.10:

- În termenele limită de depunere a documentelor de modificare a cererii unice nu se va permite înlocuirea unui animal cu un altul prin intermediul **formularului M1**.
 - Înlocuirea animalului în vederea respectării cerinței specifice se face prin documentul de înlocuire - Notificarea privind înlocuirea efectivului de animale aferent P8 - M.10 - Anexa nr. 3 care permite eliminarea/adăugarea animalelor în cadrul P8 - M.10 în situația în care fermierul notifică APIA cu privire la reducerea numărului de animale precum și în situația refacerii efectivului de animale.
 - Prin **formularul M2** se pot adăuga animale. Solicitarea la plată a unui număr nou de animale față de cererea inițială trebuie însoțită de Adeverința eliberată de asociația care conduce registrul genealogic al rasei solicitate la plata P8, avizată de ANZ. Numărul de animale adăugate nu poate să depășească 20% din numărul de animale determinat în primul an de angajament. În primul an de angajament, dacă fermierul nu mai dorește sprijin pentru anumite animale, le poate retrage cu formularul M3 (respectându-se prevederile art. 3 din Regulamentul (UE) nr. 809/2014, cu modificările și completările ulterioare), fără a fi necesară înlocuirea acestora.
 - Începând din anul doi de angajament, dacă fermierul dorește să retragă animale prin M3 va fi atenționat de către funcționarul APIA asupra nerespectării cerinței specifice privind numărul total de animale angajate/rasă. Dacă fermierul nu intenționează să înlocuiască animalele retrase, va folosi **formularul M3** unde va înscrie, sub semnătură, luarea la cunoștință despre recuperarea plăților necuvenite acordate anterior pe P8-M 10.
- ✓ prin **formularul M4**, fermierul poate schimba datele privind adresa/coordonatele bancare/numele societății, fără a se modifica CUI-ul. Acesta se depune în orice moment până la emiterea deciziei de plată sau ca răspuns la notificarea APIA pentru cont invalid.
 - ✓ prin **formularul - Solicitarea de retragere a sprijinului aferent unui pachet, a unei/unor scheme de plată/măsuri de sprijin/ajutor din cererea unică de plată** oricând, mai puțin în situațiile în care APIA:
 - a informat deja fermierul de existența unor nereguli în cererea de plată;
 - a notificat fermierul de intenția de a realiza control pe teren sau
 - au fost constatate nereguli în urma controlului.

Numai solicitantul însuși sau persoana împuternicită de el poate efectua modificări ale cererii unice de plată. Împuternicirea se realizează prin procură notarială (în cazul persoanelor fizice) sau delegație de împuternicire (în cazul persoanelor juridice). Acestea trebuie să fie însoțite și de copiile CI/BI al titularului cererii unice de plată și al împuternicitului care trebuie atașate la dosarul cererii de plată. Împuternicitul înlocuiește titularul doar în scopul și pentru perioada pentru care a fost emisă împuternicirea. Pentru toate modificările aduse cererii unice de plată, fermierul trebuie să prezinte documente justificative care susțin aceste modificări.

INFORMAREA PUBLICĂ ȘI PROMOVAREA MĂSURILOR DE MEDIU ȘI CLIMĂ

Pentru asigurarea premiselor necesare atingerii obiectivelor propuse, informațiile relevante referitoare la măsurile de mediu și climă sunt furnizate la scară largă prin intermediul acțiunilor de informare și publicitate derulate la nivelul PNDR 2014-2020. Acțiunile de informare și promovare se desfășoară anual, începând cu primul an de implementare a măsurilor, de către instituțiile responsabile (MADR prin AM PNDR, AFIR și APIA), prin intermediul caravelor și campaniilor de promovare și/sau informare, materialelor de informare publicate pe site-ul instituțiilor și pe portalul

Rețelei Naționale de Dezvoltare Rurală (RNDR), informațiilor furnizate prin formularul cererii unice de plată, Ghidului solicitantului și newsletter-ului transmis prin intermediul RNDR.

Pentru a veni în întâmpinarea așteptărilor celor interesați de măsurile PNDR 2014-2020, în ton cu tendințele tehnologice actuale, acțiunile de informare și promovare se desfășoară și prin intermediul canalelor social media:



- ✓ MADR www.facebook.com/madr.ro
- ✓ AM PNDR www.facebook.com/dgdrampndr
- ✓ RNDR www.facebook.com/RNDR.Romania
- ✓ AFIR www.facebook.com/afir.info

Alte informații relevante privind măsurile de mediu și climă ale PNDR 2014-2020 se pot consulta atât în format electronic, cât și pe suport fizic la:

- ✓ Ministerul Agriculturii și Dezvoltării Rurale - Autoritatea de Management pentru PNDR (AM PNDR) și Centrele Județene de Dezvoltare Rurală (CDRJ) - www.madr.ro,
- ✓ Agenția pentru Finanțarea Investițiilor Rurale (AFIR) - Sediul Central, Oficiile Regionale și Oficiile Județene - www.afir.info,
- ✓ Agenția de Plăți și Intervenție pentru Agricultură (APIA) - Sediul Central, Centrele Județene și Centrele Locale - www.apia.org.ro,
- ✓ Rețeaua Națională de Dezvoltare Rurală (RNDR) - www.rndr.ro,
- ✓ Direcțiile Agricole Județene (DAJ) - <https://madr.ro/organizare/instituti-in-subordine/directii-agricole-judetene.html>,
- ✓ Camerele Agricole Județene - <http://www.madr.ro/consultanta-extensie-si-formare-profesionala/date-de-contact-consultanta-agricola.html>.

În permanență informațiile de actualitate privind implementarea măsurilor de mediu și climă ale PNDR 2014-2020 sunt postate pe site-ul MADR (www.madr.ro) și site-ul APIA (<http://www.apia.org.ro/ro/materiale-de-informare>). Ultima versiune a PNDR 2014-2020, precum și documentele puse în consultare publică se pot accesa la adresa <http://www.madr.ro/pndr-2014-2020.html>.

În perioada de desfășurare a Campaniei de depunere a cererii unice de plată 2021 este activă adresa de e-mail sesizari.mediu@madr.ro prin intermediul căreia vă puteți adresa direct Ministerului Agriculturii și Dezvoltării Rurale în cazul în care întâmpinați dificultăți legate de:

- ✓ obținerea materialelor informative sau a informațiilor necesare privind măsurile de sprijin disponibile,
- ✓ obținerea informațiilor necesare pentru identificarea corectă a terenurilor agricole,
- ✓ obținerea informațiilor necesare pentru completarea cererii unice de plată,
- ✓ obținerea informațiilor privind angajamentul dumneavoastră.

În ceea ce privește aplicarea *Codului de bune practici agricole pentru protecția apelor împotriva poluării cu nitrați din surse agricole*, Unitatea de Management a proiectului „Controlul integrat al poluării cu nutrienți” din cadrul Ministerului Mediului, Apelor și Pădurilor, pune la dispoziția fermierilor, a organizațiilor de fermieri, a reprezentanților autorităților locale, precum și a tuturor celor interesați informații utile prin intermediul următoarelor mijloace de comunicare:

- ✓ Call Center - 0371.503.525 (apelabil cu tarif normal din orice rețea de telefonie fixă sau mobilă din România),
- ✓ Forum de discuții online - www.forum.apanoastra.ro,
- ✓ Pagină web de informare - www.infonitrati.apanoastra.ro,
- ✓ Centru de informare online - helpdesk@apanoastra.ro,
- ✓ Pagină Facebook - www.facebook.com/ApaCurataCumEraOdata/.

Date de contact APIA:

Centrul județean/ local	Adresa	Telefon	E-mail
Sediul Central București	Bulevardul Carol I nr. 17, sector 2, București	021 305 48 00 021 305 48 02	relatii.cu.publicul@apia.org.ro

		021 305 48 23	
Centrul Municipiului București	București, Piața Rosetti nr. 4, etaj 1, cam 103-112 sector 2	021 310 02 52	apia.bucuresti@apia.org.ro
Centrul Județean Alba	Str. Moților nr. 112, jud. Alba, cod 510065	0258 830 650 0258 830 651	apia.alba@apia.org.ro
Centrul Județean Arad	Str. Frații Neumann, nr. 10, jud. Arad, cod: 31039	0257 250 540 0257 240 112	apia.arad@apia.org.ro
Centrul Județean Argeș	Str. Armand Călinescu nr. 44, jud. Argeș, cod 110017	0248 210 536 0248 210 539	apia.arges@apia.org.ro
Centrul Județean Bacău	Str. George Bacovia nr. 20, jud. Bacău cod 600237	0234 512 971	apia.bacau@apia.org.ro
Centrul Județean Bihor	Str. Matei Corvin nr.1, jud. Bihor, cod 410140	0259 477 037 0259 415 451	apia.bihor@apia.org.ro
Centrul Județean Bistrița Năsăud	Str. Drumul Tarpiului, nr. 21 A, jud. Bistrița Năsăud cod 420062	0263 218 033 0263 341 603	apia.bistrita@apia.org.ro
Centrul Județean Botoșani	Str. Calea Națională, nr. 81, jud. Botoșani cod 710038	0231 511 040 0231 511 039	apia.botosani@apia.org.ro
Centrul Județean Brăila	Calea Călărași, nr. 58, jud. Brăila cod 810212	0239 625 125 0371 313 606	apia.braila@apia.org.ro
Centrul Județean Brașov	Str. Ecaterina Teodoroiu, nr. 38, jud. Brașov cod 500450	0268 474 600 0372 796 842	apia.brasov@apia.org.ro
Centrul Județean Buzău	Șos. Spătarului, nr. 7, jud. Buzău cod 120226	0238 716 153 0238 716 150	apia.buzau@apia.org.ro
Centrul Județean Călărași	Prelungirea București nr. 26, bl. D3, et. 3, jud. Călărași cod 910125	0242 334 070 0242 334 072	apia.calarasi@apia.org.ro
Centrul Județean Caraș Severin	Piata Republicii nr. 28, Reșița cod 320026	0255 219 002 0255 219 003	apia.caras@apia.org.ro
Centrul Județean Cluj	B-dul Muncii, nr. 18, Pavilion Administrativ, etaj 1, Cluj - Napoca cod 400641	0264 456 454 0264 456 455	apia.cluj@apia.org.ro
Centrul Județean Constanța	B-dul Tomis, nr. 51, jud. Constanța cod 900725	0241 488 900 0241 488 911	apia.constanta@apia.org.ro
Centrul Județean Covasna	Str. Lt. Păiș David, nr. 7, Sfântu Gheorghe cod 520077	0267 311 075 0267 311 148	apia.covasna@apia.org.ro
Centrul Județean Dâmbovița	Str. B-dul I.C. Brătianu nr. 36, Târgoviște cod 130153	0245 216 482 0371 305 601	apia.dambovita@apia.org.ro
Centrul Județean Dolj	Str. Ion Măiorescu, nr. 4, et 5, Craiova cod 200760	0251 595 395 0251 595 655	apia.dolj@apia.org.ro
Centrul Județean Galați	Str. Dragoș-Vodă, nr. 13, jud. Galați cod 800187	0236 462 026 0236 462 025	apia.galati@apia.org.ro
Centrul Județean Giurgiu	B-dul Independenței, bl. 107, mezanin, Sc. A, Giurgiu cod 080115	0246/216.055	apia.giurgiu@apia.org.ro
Centrul Județean Gorj	Bld. Ecaterina Teodoroiu, nr. 92, Târgu Jiu cod 210113	0253 213 035 0253 213 080	apia.gorj@apia.org.ro
Centrul Județean Harghita	Str. Progresului, nr. 16, et. 1, Miercurea Ciuc cod 530240	0266 310 148 0266 310 158	apia.harghita@apia.org.ro
Centrul Județean Hunedoara	Str. 22 Decembrie, nr. 222, Deva cod 330162	0254 221 000 0254 221 050	apia.hunedoara@apia.org.ro
Centru județean Ialomița	Slobozia, Str. Chimiei nr. 19, Jud. Ialomița	0243 230.891	apia.ialomita@apia.org.ro
Centru județean Iași	Iași, Str. Dumbrava Roșie, nr. 3, Jud. Iași	0232 214.210	apia.iasi@apia.org.ro
Centru județean Ilfov	București, Str. Cernișoara, nr. 92A, sect. 6,	021 434 01 29 021 434 01 31	apia.ilfov@apia.org.ro
Centru județean Maramureș	Baia Mare, Str. Victoriei, nr. 149, Jud. Maramureș	0262 349 286	apia.maramures@apia.org.ro
Centru județean Mehedinți	Drobeta Turnu Severin, Str. Crișan, nr. 87, Jud. Mehedinți	0252 330 056 0252 330 237	apia.mehedinti@apia.org.ro
Centrul Județean Mureș	Târgu Mureș, Str. Insulei, nr. 2, Jud. Mureș	0265 264 195 0265 262 232	apia.mures@apia.org.ro

Centrul Județean Neamț	Piatra Neamț, Str. Mihai Eminescu, nr. 26B, et. II, Jud. Neamț	0233 233 123; 0233 233 126	apia.neamt@apia.org.ro
Centrul Județean Olt	Slatina, Str. Arcului, nr. 20, Jud. Olt	0249 411 244 0249 412 242	apia.olt@apia.org.ro
Centrul Județean Prahova	Ploiești, Str. Anton Pann, nr. 7, Jud. Prahova	0244 514 518 0244 514 760	apia.prahova@apia.org.ro
Centrul Județean Satu Mare	Satu Mare, Str. Botizului, nr. 49, Jud. Satu Mare	0261 768 340 0261 768 968	apia.sm@apia.org.ro
Centrul Județean Sălaj	Zalău, Str. Corneliu Coposu, nr. 79 A, Jud. Sălaj	0260 661 722 0260 661 723	apia.salaj@apia.org.ro
Centrul Județean Sibiu	Sibiu, Str. Someșului nr. 49, Jud. Sibiu	0269 212 951	apia.sibiu@apia.org.ro
Centrul Județean Suceava	Suceava, B-dul 1 Decembrie 1918, nr. 3, Jud. Suceava	0230 511 047 0230 511 048	apia.suceava@apia.org.ro
Centrul Județean Teleorman	Alexandria, Str. Constantin Brâncoveanu, nr. 73, Jud. Teleorman	0247 310 281 0247 310 015	apia.teleorman@apia.org.ro
Centrul Județean Timiș	Timișoara, Str. Grigore Alexandrescu, nr. 28, jud. Timiș	0256 494 955	apia.timis@apia.org.ro
Centrul Județean Tulcea	Tulcea, str. Zimbrului, nr. 24, Jud. Tulcea	0240 513 430 0240 517 037	apia.tulcea@apia.org.ro
Centrul Județean Vâlcea	Râmnicu Vâlcea, Str. Oituz, nr. 7, Jud. Vâlcea	0250 744 489 0250 744 498	apia.valcea@apia.org.ro
Centrul Județean Vaslui	Vaslui, Str. Cuza Vodă, nr. 41, Jud. Vaslui	0235 318 502 0235 318 503	apia.vaslui@apia.org.ro
Centrul Județean Vrancea	Focșani, B-dul Brăilei, nr. 121, Jud. Vrancea	0237 212 402	apia.vrancea@apia.org.ro

**INSTRUCȚIUNI DE COMPLETARE A CAIETELOR DE AGRO-MEDIU
pentru PACHETELE 1, 1.2.1, 1.2.2, 3.1.1, 3.1.2, 3.2.1, 3.2.2, 6.1, 6.2 - M.10 (PNDR 2014-2020)**

Conform *Programului Național de Dezvoltare Rurală (PNDR)*, beneficiarii Măsurii 10 (M.10) - Agro-mediu și climă trebuie să respecte cerința specifică privind ținerea evidenței activităților agricole corelate cu cerințele specifice de agro-mediu și cerințele de bază.

În acest sens, beneficiarii trebuie să completeze anual (pentru fiecare an de angajament) *Caietul(ele) de agro-mediu conform modelului (recomandat)*, pus(e) la dispoziție de APIA la depunerea cererii unice de plată. Totodată, acestea sunt disponibile și în format electronic pe site-ul APIA: www.apia.org.ro.

Pe toată perioada asumării angajamentului, ori de câte ori se realizează lucrări agricole specifice sub-măsurii/pachetului/sub-pachetului/variantei de pachet pentru care s-a solicitat sprijin financiar, se completează rubricile din caiet cu informațiile corespunzătoare și se înscrie data efectuării lucrărilor.

Caietul(ele) de agro-mediu, cu înregistrările efectuate, se păstrează pe toată perioada angajamentului, începând cu anul semnării angajamentului și 3 ani după încheierea acestuia conform art. 18 litera b) din *H.G. nr. 226/2015*, cu modificările și completările ulterioare.

Atenție! Dacă s-a solicitat sprijin pentru mai multe tipuri de pachet (ex. P1, P4), în aceeași campanie și/sau campanii diferite, caietele se păstrează pe perioadele angajamentelor și 3 ani după încheierea acestora.

Acest(e) caiet(e) trebuie prezentat(e) în cazul controalelor efectuate de APIA și de către alte organisme de control abilitate.

Lipsa Caietului pe anul în curs și/sau pe anii precedenți din angajament, dar și necompletarea sau prezentarea incompletă a acestuia, atrage sancțiuni financiare. Sancțiunile pentru nerespectarea acestor condiții se aplică la nivel de pachet în cazul măsurii 10.

- P1 - pajiști cu înaltă valoare naturală,
P2 - practici agricole tradiționale,
P3 - pajiști importante pentru păsări,
P6 - pajiști importante pentru fluturi (*Maculinea sp.*):**

În coloanele 1-5 se înscriu date referitoare la parcelele aflate sub angajament, respectiv: sub-pachet și variantă de sub-pachet (1), numărul parcelei (2), numărul blocului fizic din care face parte parcela (3), denumire localitate (4) și suprafața parcelei (5).

În coloana 6 se completează cu „DA” dacă s-a aplicat gunoi de grajd pe parcela respectivă sau „NU” în cazul în care nu s-a aplicat gunoi de grajd⁵. În cazul în care s-a aplicat gunoi de grajd, se va completa data/perioada aplicării în *Planul de fertilizare*.

În cazul înscrierii „DA” în coloana 6 (aplicării gunoiului de grajd), în coloana 7 se înscrie cantitatea de gunoi de grajd aplicată pe parcela respectivă. Calculul se face astfel: dacă la 1 ha se poate aplica anual o cantitate de maxim 40 kg azot substanță activă (N s.a.), la suprafața parcelei respective se poate aplica anual o cantitate maximă de N s.a egală cu produsul dintre suprafața parcelei și 40. Modul de calcul al cantității maxime de gunoi de grajd care poate fi aplicată pe teren, în funcție de tipul de gunoi, este prezentat în „*Ghidul informativ pentru beneficiarii Măsurii 10 - agro-mediu și climă din PNDR 2014-2020*”.

Dacă este cazul, în coloana 16 se înscriu denumirile populare ale speciilor din flora locală utilizate la însămânțări doar pe suprafețele afectate accidental.

În cazul în care se utilizează gunoi fermentat de 3-4 luni sau gunoi fermentat complet (mraniță), se va înscrie tipul de gunoi în coloana 17 „Observații”.

Pentru a putea calcula dacă s-a aplicat cantitatea corespunzătoare de gunoi de grajd în raport cu cerința impusă (max. 40 kg N s.a.), se poate estima cantitatea de azot conținută la o tonă de gunoi de grajd pe baza compoziției chimice a gunoiului de grajd de diferite proveniențe prezentată în tabelul următor:

Tipul de gunoi	Compoziția chimică (% din masa proaspătă)			Cantitatea de N în gunoiul de grajd (kg N / 1 tonă)
	Azot (N)	Apă	Materii organice	
Gunoi de cabaline	0,58	71	25	5,8
Gunoi de bovine	0,45	77	20	4,5
Gunoi de ovine	0,83	64	31	8,3

⁵ Gunoiul de grajd poate fi utilizat în mod tradițional pe suprafețele de pajiști permanente aflate sub angajamente în cadrul pachetelor 1, 1.2.1, 1.2.2, 3.1.1, 3.1.2, 3.2.1, 3.2.2, 6.1, 6.2 – M.10 (PNDR 2014-2020) în cantitate maximă de 40 kg N s.a./ha anual, putând fi aplicat în afara perioadelor de interdicție stabilite prin „*Codul de bune practici agricole pentru protecția apelor împotriva poluării cu nitrați*”. Vă rugăm să consultați calendarele lucrărilor agricole aplicabile fiecărui pachet din cadrul M.10.

Gunoi fermentat de 3-4 luni	0,55	77	17	5,5
Gunoi fermentat complet (mranită)	0,98	79	14	9,8

Astfel, cantitatea maximă permisă a fi aplicată pe suprafețele aflate sub angajament sau celelalte suprafețe ale fermei sunt următoarele:

Tipul de gunoi	Cantitate maximă de gunoi de grajd (tone/ha)	
	< 40 kg N s.a./ha	
Gunoi de cabaline	6,897	
Gunoi de bovine	8,889	
Gunoi de ovine	4,819	
Gunoi fermentat de 3-4 luni	7,273	
Gunoi fermentat complet (mranită)	4,082	

Ex. considerăm o parcelă de PP cu suprafață de 0,3 ha. Cantitatea maximă de N s.a. care poate fi aplicată anual pe această parcelă este $0,3 \text{ ha} \times 40 \text{ kg N s.a. / ha} = 12 \text{ kg N s.a.}$ Având în vedere faptul că 1 UVM reprezintă 40 kg N s.a. / ha și este echivalent cu 8.889 kg de gunoi de grajd / ha, pe suprafața parcelei de 0,3 ha pot fi aplicate maxim 2.666,7 kg gunoi de grajd anual.

În coloanele 8-12 se înscriu datele referitoare la cosit (data începerii cositului - coloana 8, data finalizării cositului - coloana 9) care trebuie să respecte termenele limită prevăzute în angajamentul semnat, respectiv cele prevăzute în fișa măsurii din PNDR, precum și data la care s-a adunat fânul (coloana 12). În coloana 10 se va preciza dacă cositul a fost realizat manual sau mecanizat, iar în cazul cositului mecanizat se va specifica și denumirea sau tipul utilajului folosit. Pentru P3.1, în coloana 11 se va menționa dacă cositul a fost realizat din interiorul spre exteriorul parcelei.

În coloanele 13-15 se înscriu date referitoare la pășunat, respectiv tipul de animale cu care s-a efectuat pășunatul (13), numărul de animale cu care s-a pășunat (14) și perioada în care s-a pășunat (15).

Atenție! Numărul de animale cu care se pășunează pe fiecare parcelă nu trebuie să depășească maximumul de UVM/ha stabilit de fișa măsurii pentru fiecare pachet (pentru M.10: P1, P3.2 - maxim 1 UVM/ha și P3.1, P6.1, P6.2 - maxim 0,7 UVM/ha).

Transformarea numărului de animale în UVM se realizează conform tabelului:

Categoria de animale	Coeficient de conversie (UVM/cap)
Tauri, vaci și alte bovine de mai mult de doi ani și ecvidee de mai mult de șase luni	1,00
Bovine între șase luni și doi ani	0,60
Bovine de mai puțin de șase luni	0,40
Ovine	0,15
Caprine	0,15

Ex:

considerăm o fermă/exploatație dispersată cu:

- parcela 1 - PP cu suprafața de 0,3 ha, cu solicitare de P1 pentru care maximumul de UVM/ha trebuie să fie 1,
 - parcela 2 - PP cu suprafața de 3,5 ha, cu solicitare de P1 pentru care maximumul de UVM/ha trebuie să fie 1,
 - parcela 3 - PP cu suprafața de 2 ha, cu solicitare de P3.1 pentru care maximumul de UVM/ha trebuie să fie 0,7,
- Fermierul deține: 25 de ovine, 4 bovine între șase luni și doi ani și 1 taur.*

Pentru respectarea cerinței privind maximumul de UVM pe total fermă:

- se înmulțește numărul de animale pe fiecare categorie cu coeficientul prezentat în tabelul și se obține UVM /categorie, se însumează UVM /categorie pentru toate categoriile de animale existente în fermă și se obține Total UVM /exploatație: $(25 \text{ ovine} \times 0,15 = 3,75 \text{ UVM/categorie}) + (4 \text{ bovine între șase luni și doi ani} \times 0,6 = 2,4 \text{ UVM/categorie}) + (1 \text{ taur} \times 1 = 1 \text{ UVM/categorie}) = 7,15 \text{ UVM total.}$

Total PP din fermă 6,8 ha (din care sub angajament de M.10/P1, P3.1 - 5,8 ha).

- total UVM /exploatație se împarte la totalul suprafeței de pajiște permanentă (pășune / fâneată / utilizare mixtă - PP și PPn, eligibilă, neeligibilă) din fermă (solicitată și nesolicitată la plată în cererea unică) și se obține încărcătura de animale pe hectar (UVM/ha): $7,15 \text{ UVM} / 6,8 \text{ ha} = 1,05 \text{ UVM /exploatație.}$

Pentru respectarea cerinței privind maximumul de UVM pe fiecare parcelă cu angajament:

- pentru parcelele cu P1, pășunatul trebuie să se efectueze cu maxim 1 UVM/ha.

Dacă la 1 ha corespunde un maxim de 1 UVM, atunci pe parcela 1, pășunatul se poate realiza cu max. 0,3 UVM care poate fi compus din 2 ovine, iar pe parcela 2, pășunatul se poate realiza cu max. 3,5 UVM care poate fi compus din 4 bovine + 1 taur sau 23 de ovine.

- pentru parcela cu P3.1, pășunatul trebuie să se efectueze cu maxim 0,7 UVM/ha

Dacă la 1 ha corespunde un maxim de 0,7 UVM, atunci pe parcela 3, pășunatul se poate realiza cu max. 1,4 UVM care poate fi compus din 2 bovine sau 1 taur sau 9 ovine.

Pentru nedepășirea maximului de UVM admis, fermierul poate ține diferența de animale în stabulație închisă și pentru acestea achiziționează fân de la alt fermier sau pășunatul acestei diferențe se poate efectua pe parcelele cu PP ale altui fermier.

Dacă este cazul, în coloana 16 se înscriu denumirile populare ale speciilor din flora locală utilizate la însămânțări doar pe suprafețele afectate accidental.

În coloana 17 se înscriu eventualele evenimente/motive care au împiedicat realizarea lucrărilor sau care au condus la efectuarea unor acțiuni interzise (de ex. lucrările efectuate pentru accelerarea drenajului natural al pajiștilor pentru P3.1, P6) sau oricare alte observații pe care fermierul le consideră utile și relevante.

Utilizarea fertilizanților chimici și a pesticidelor (produse de protecția plantelor) este interzisă. Inspectorii APIA vor verifica respectarea acestei cerințe în *Registrul de evidență a tratamentelor cu produse de protecția plantelor și Planul de fertilizare*, documente completate de către fermier.

Model Caiet de agro-mediu

PACHETELE 1, 1.2.1, 1.2.2, 3.1.1, 3.1.2, 3.2.1, 3.2.2, 6.1, 6.2 - M 10 (PNDR 2014-2020)

Campania de depunere a cererilor unice de plată....	
Nume și prenume	
Denumirea exploatației	
Semnătură	
RO	
Suprafață totală de PP și PPN (ha) din exploatație	
Suprafața aflată sub angajament de agro-mediu P 1 (ha)- M 10	
Suprafața aflată sub angajament de agro-mediu P 1.2.1 (ha)- M 10	
Suprafața aflată sub angajament de agro-mediu P 1.2.2 (ha)- M 10	
Suprafața aflată sub angajament de agro-mediu P 3.1.1 (ha)- M 10	
Suprafața aflată sub angajament de agro-mediu P 3.1.2 (ha)- M 10	
Suprafața aflată sub angajament de agro-mediu P 3.2.1 (ha)- M 10	
Suprafața aflată sub angajament de agro-mediu P 3.2.2 (ha)- M 10	
Suprafața aflată sub angajament de agro-mediu P 6.1 (ha)- M 10	
Suprafața aflată sub angajament de agro-mediu P 6.2 (ha)- M 10	

CAIETUL DE AGRO-MEDIU TREBUIE COMPLETAT OBLIGATORIU, PENTRU FIECARE PARCELĂ ÎN PARTE ÎN FIECARE AN. Acest Caiet trebuie să fie disponibil în caz de control. Caietul de agro-mediu trebuie completat și păstrat pe toată perioada de desfășurare a angajamentului și în perioada de monitorizare de 3 ani după încheierea angajamentului. În cazul lipsei caietului pentru anul curent / anii precedenți de angajament se aplică sancțiuni care conduc la reducerea plăților.

PARCELA				FERTILIZARE		FĂNEAȚĂ					PĂȘUNE			FĂNEAȚĂ / PĂȘUNE	Observații	
Sub-pachet arian de sub-pachet	Nr. parcelă (din cererea unică de plată / din documentul de modificări)	Nr. bloc fizic (din cererea unică de plată / din documentul de modificări)	Denumire localitate	Suprafața parcelei (din cererea unică de plată / din documentul de modificări) (ha)	Gunoii grajd aplicat DA / NU	Cantitate gunoii grajd aplicat (kg / parcelă) ¹⁾	Data începerii cositului ²⁾	Data finalizării cositului ³⁾	Cosit manual / Cosit mecanizat (denumirea sau tipul utilajului folosit) ⁴⁾	Cosit efectuat din interior spre exterior doar în cazul P3.1 DA / NU	Data la care s-a adunat fânul ⁵⁾	Categoria de animale cu care s-a pășunat	Nr. de animale cu care s-a pășunat	Perioada în care s-a pășunat	Specii din flora locală utilizate la însămânțări (denumirea / denumirea populară) ⁶⁾	
1	2	3	4	5	6	7	8	9	10	11	12	13	14	15	16	17

¹⁾ este permisă utilizarea gunoiului de grajd până în echivalentul a maxim 40 kg N s.a./ha (a se vedea modalitatea de calcul din Instrucțiunile de completare a caietelor de agro-mediu), cu respectarea perioadelor de interdicție a aplicării gunoiului de grajd stabilite prin „Codul de bune practici agricole împotriva poluării cu nitrați” vă recomandăm să consultați Calendarul lucrărilor agricole).

²⁾ în cazul M10_P1 – după 15 iunie pentru terenurile situate în UAT-uri cu altitudinii medii < 600 m și după 1 iulie pentru terenurile situate în UAT- uri cu altitudinii medii ≥ 600 m și trebuie efectuat până cel târziu la data de 15 octombrie a anului de cerere.

În cazul M10_P3.1 – după 31 iulie și trebuie efectuat până cel târziu la data de 15 octombrie a anului de cerere , M10_P6 – după 25 august și trebuie efectuat până cel târziu la data de 15 octombrie a anului de cerere.

În cazul benzilor de 3m lăsate necosite la marginea fiecărei parcele în cadrul M10_P3.1 și M10_P3.2 – după data de 1 septembrie.

³⁾ în cazul M10_P3.2 până la 1 iulie.

⁴⁾ pentru M10 - P1.2.1, P3.1.1, P3.2.1, P6.1 pot fi folosite doar utilaje operate cu forță animală, fiind interzise lucrările cu utilaje mecanizate

pentru M10 - P1.2.2, P3.1.2, P3.2.2, P6.2 pot fi folosite utilaje mecanizate de mică capacitate (cosit cu utilaje cu lamă scurtă și viteză mică de deplasare) fiind interzisă folosirea utilajelor grele.

⁵⁾ pentru M10_P1,P2, P3, P6, masa vegetală cosită trebuie adunată în maxim două săptămâni de la efectuarea cositului.

⁶⁾ doar în cazurile în care unele suprafețe de PP sunt afectate accidental.

⁷⁾ în cazul P3.1 și P6 este interzis drenajul parcelelor aflate sub angajament. Dacă au fost efectuate astfel de lucrări, se vor completa în rubrica „Observații” lucrările efectuate și explicații privind cauzele nerespectării cerinței specifice. În cazul în care se utilizează gunoi fermentat, în rubrica „Observații” se va completa „gunoi fermentat 3-4 luni” sau „gunoi fermentat complet (mranită)” și se vor folosi datele corespunzătoare din tabelul privind

cantitatea maximă permisă de gunoi de grajd (tone/ha) din Instrucțiunile de completare a caietului.

DATA CONTROL PE TEREN:

SEMNĂTURĂ INSPECTORI APIA:

SEMNĂTURĂ FERMIER:

INSTRUCȚIUNI DE COMPLETARE A CAIETELOR DE AGRO-MEDIU pentru PACHETUL 4 - M.10 (PNDR 2014-2020)

Conform *Programului Național de Dezvoltare Rurală (PNDR)*, beneficiarii Măsurii 10 (M.10) - Agro-mediu și climă trebuie să respecte cerința specifică privind ținerea evidenței activităților agricole corelate cu cerințele specifice de agro-mediu și cu cerințele de bază.

În acest sens, beneficiarii trebuie să completeze anual (pentru fiecare an de angajament) *Caietul(ele) de agro-mediu conform modelului (recomandat)*, pus(e) la dispoziție de APIA la depunerea cererii unice de plată. Totodată, acestea sunt disponibile și în format electronic pe site-ul APIA: www.apia.org.ro.

Pe toată perioada asumării angajamentului, ori de câte ori se realizează lucrări agricole specifice sub-măsurii/pachetului/sub-pachetului/variantei de pachet pentru care s-a solicitat sprijin financiar, se completează rubricile din caiet cu informațiile corespunzătoare și se înscrie data efectuării lucrărilor.

Caietul(ele) de agro-mediu, cu înregistrările efectuate, se păstrează pe toată perioada angajamentului, începând cu anul semnării angajamentului și 3 ani după încheierea acestuia conform art. 18 litera b) din *H.G. nr. 226/2015*, cu modificările și completările ulterioare.

Atenție! Dacă s-a solicitat sprijin pentru mai multe tipuri de pachet (ex. P1, P4), în aceeași campanie și/sau campanii diferite, caietele se păstrează pe perioadele angajamentelor și 3 ani după încheierea acestora.

Acest(e) caiet(e) trebuie prezentat(e) în cazul controalelor efectuate de APIA și de către alte organisme de control abilitate.

Lipsa Caietului pe anul în curs și/sau pe anii precedenți din angajament, dar și necompletarea sau prezentarea incompletă a acestuia, atrage sancțiuni financiare. Sancțiunile pentru nerespectarea acestor condiții se aplică la nivel de pachet în cazul măsurii 10.

Pachetul 4 - culturi verzi:

În coloanele 1-4 se înscriu date referitoare la parcelele aflate sub angajament, respectiv: numărul parcelei (1), numărul blocului fizic din care face parte parcela (2), denumire localitate (3) și suprafața parcelei (4).

În coloanele 5-7 se completează cu „DA/NU” dacă s-a aplicat fertilizant pe parcelă (5), tipul fertilizantului aplicat pe parcela respectivă (6) și data/perioada aplicării gunoii de grajd (7) care trebuie să corespundă cu cea din *Planul de fertilizare*.

Atenție! Utilizarea fertilizanților chimici este interzisă, fertilizanții organici pot fi utilizați doar până la înființarea culturilor verzi. Vă rugăm să consultați calendarul lucrărilor agricole pentru Pachetul 4 al Măsurii 10.

În coloana 8 se completează speciile de plante semănate, iar în coloana 9 se trece data la care s-au semănat culturile (în toamna anului în care s-a depus cererea - ex. toamnă 2021). Pentru pachetul 4 se vor utiliza doar culturile mazăre, mazărice, rapiță, muștar, lupin, sulfină.

În coloana 10 se completează data la care s-a încorporat biomasa rezultată din aceste culturi (încorporarea trebuie realizată până în primavara anului următor - ex. 2022).

În coloana 11 se înscriu eventualele evenimente/motive care au împiedicat realizarea lucrărilor sau oricare alte observații pe care fermierul le consideră utile și relevante.

Utilizarea fertilizanților chimici este interzisă. Inspectorii APIA vor verifica respectarea acestei cerințe în *Planul de fertilizare*, document completat de către fermier.

Campania de depunere a cererilor unice de plată	
Nume și prenume	
Denumirea exploatației	
Semnătură	
RO	
Suprafața totală de PP și PPn (ha) <u>din exploatație</u>	
Suprafața de TA aflată sub angajament de agro-mediu P4 – M 10 (ha)	

CAIETUL DE AGRO-MEDIU TREBUIE COMPLETAT OBLIGATORIU, PENTRU FIECARE PARCELĂ ÎN PARTE ÎN FIECARE AN.
Acest Caiet trebuie să fie disponibil în caz de control.
Caietul de agro-mediu trebuie completat și păstrat pe toată perioada de desfășurare a angajamentului și în perioada de monitorizare de 3 ani după încheierea angajamentului.
În cazul lipsei caietului pentru anul curent / anii precedenți de angajament se aplică sancțiuni care conduc la reducerea plăților.

PARCELA				FERTILIZARE			DATE PRIVIND EFECTUAREA LUCRĂRILOR SPECIFICE			Observații
Nr. parcelă (din cererea unică de plată / din documentul de modificare)	Nr. bloc fizic (din cererea unică de plată / din documentul de modificare)	Denumire localitate	Suprafața parcelei (conform cererii unice de plată / documentului de modificare)	Utilizare fertilizanți DA / NU	Tipul fertilizant aplicat (chimic sau organic) ¹⁾	Perioada aplicării fertilizantului organic ²⁾	Speciile de plante semănate ³⁾	Data la care s-a semănat ⁴⁾	Data la care s-a încorporat biomasa ⁵⁾	
1	2	3	4	5	6	7	8	9	10	11

¹⁾ este interzisă aplicarea fertilizanților chimici.

²⁾ gunoiul de grajd poate fi aplicat înaintea semănării culturilor verzi.

³⁾ se vor utiliza doar culturile (mazăre, mazărice, rapiță, sulfină, muștar, lupin).

⁴⁾ culturile verzi care vor fi însămânțate în toamna anului în care a fost depusă cererea unică de plată, până la 30 septembrie.

⁵⁾ până la 31 martie anul următor.

Vă recomandăm să consultați Calendarul lucrărilor agricole pentru Pachetul 4 al Măsurii 10.

DATA CONTROL PE TEREN:

SEMNĂTURĂ INSPECTORI APIA:

SEMNĂTURĂ FERMIER:

INSTRUCȚIUNI DE COMPLETARE A CAIETELOR DE AGRO-MEDIU pentru PACHETUL 5 - M.10 (PNDR 2014-2020)

Conform *Programului Național de Dezvoltare Rurală (PNDR)*, beneficiarii Măsurii 10 (M.10) - Agro-mediu și climă trebuie să respecte cerința specifică privind ținerea evidenței activităților agricole corelate cu cerințele specifice de agro-mediu și cu cerințele de bază.

În acest sens, beneficiarii trebuie să completeze anual (pentru fiecare an de angajament) *Caietul(ele) de agro-mediu conform modelului (recomandat)*, pus(e) la dispoziție de APIA la depunerea cererii unice de plată. Totodată, acestea sunt disponibile și în format electronic pe site-ul APIA: www.apia.org.ro.

Pe toată perioada asumării angajamentului, ori de câte ori se realizează lucrări agricole specifice sub-măsurii/pachetului/sub-pachetului/variantei de pachet pentru care s-a solicitat sprijin financiar, se completează rubricile din caiet cu informațiile corespunzătoare și se înscrie data efectuării lucrărilor.

Caietul(ele) de agro-mediu, cu înregistrările efectuate, se păstrează pe toată perioada angajamentului, începând cu anul semnării angajamentului și 3 ani după încheierea acestuia conform art. 18 litera b) din *H.G. nr. 226/2015*, cu modificările și completările ulterioare.

Atenție! Dacă s-a solicitat sprijin pentru mai multe tipuri de pachete (ex. P1, P5), în aceeași campanie și/sau campanii diferite, caietele se păstrează pe perioadele angajamentelor și 3 ani după încheierea acestora.

Acest(e) caiet(e) trebuie prezentat(e) în cazul controalelor efectuate de APIA și de către alte organisme de control abilitate.

Lipsa Caietului pe anul în curs și/sau pe anii precedenți din angajament, dar și necompletarea sau prezentarea incompletă a acestuia, atrage sancțiuni financiare. Sancțiunile pentru nerespectarea acestor condiții se aplică la nivel de pachet în cazul măsurii 10.

Pachetul 5 - adaptarea la efectele schimbărilor climatice:

În coloanele 1-5 se înscriu date referitoare la parcelele aflate sub angajament, respectiv: numărul parcelei (1), numărul blocului fizic din care face parte parcela (2), denumire localitate (3), suprafața parcelei (4) și tipul de cultură (5).

În coloana 6 se va completa tipul de precocitate a culturii (timpuriu sau semi-timpuriu și tardiv sau semi-tardiv). Se vor utiliza în proporții egale soiurile/hibridii cu precocități diferite ale culturilor porumb, sorg, floarea soarelui, soia. Proporțiile egale se calculează ținând cont de suprafața totală angajată pe fiecare cultură, indiferent dacă utilizarea celor două tipuri de hibridi/soiuri se face pe parcele/subparcele distincte.

Având în vedere că se accesează la nivel de parcelă, pentru toate subparcelele componente trebuie declarate culturi eligibile P5, respectându-se cerința specifică privind utilizarea în proporții egale a soiurilor/hibridilor cu precocități diferite.

În coloana 7 se completează tipul de lucrare a solului efectuată, iar în coloana 8 utilajul folosit pentru aceste lucrări.

Metode de lucrare minimă a solului (minimum tillage) - un sistem minim de lucrări ale solului care presupune renunțarea în tehnologia unei culturi la arătură și la o parte din lucrările solului, fapt ce conduce la o mai bună conservare a acestuia; lucrarea de bază trebuie să se efectueze cu unelte care să nu întoarcă brazda (ex. cizel, plug paraplav, scarificator).

În coloana 9 se completează cu „DA” dacă s-a aplicat gunoi de grajd pe parcela respectivă sau „NU” în cazul în care nu s-a aplicat gunoi de grajd. Gunoiul de grajd poate fi aplicat numai în formă compostată, cu respectarea perioadelor de interdicție a aplicării gunoiului de grajd stabilite prin „*Codul de bune practici agricole împotriva poluării cu nitrați*” (a se vedea *Calendarul lucrărilor agricole*).

În cazul înscrierii „DA” în coloana 9 (dacă a fost aplicat gunoi de grajd), în coloana 10 se înscrie cantitatea de gunoi de grajd / ha aplicată pe parcela respectivă. Calculul se face astfel: dacă la 1 ha poate fi aplicată o cantitate de maxim 170 kg N s.a., la suprafața parcelei respective va putea fi aplicată o cantitate de N s.a. egală cu produsul dintre suprafața parcelei și 170. Modul de calcul al cantității maxime de gunoi de grajd care poate fi aplicată pe teren, în funcție de tipul de gunoi, este prezentat în „*Ghidul informativ pentru beneficiarii Măsurii 10 - agro-mediu și climă din PNDR 2014-2020*”.

Ex. considerăm o parcelă cu suprafața de 0,3 ha. Cantitatea maximă de N s.a. care poate fi aplicată pe această parcelă este 0,3 ha x 170 kg N s.a. = 51 kg N s.a.

Se va completa data/perioada aplicării în *Planul de fertilizare*.

În coloana 11 se înscriu eventualele evenimente/motive care au împiedicat realizarea lucrărilor sau oricare alte observații pe care fermierul le consideră utile și relevante.

Model Caiet de agro-mediu

PACHETUL 5 - M 10 (PNDR 2014-2020)

Campania de depunere a cererilor unice de plată ...	
Nume și prenume	
Denumirea exploatației	
Semnătură	
RO	
Suprafața totală de PP și PPn (ha) <u>din exploatație</u>	
Suprafața totală de TA aflată sub angajament de agro-mediu P5 – M 10 (ha)	

CAIETUL DE AGRO-MEDIU TREBUIE COMPLETAT OBLIGATORIU, PENTRU FIECARE PARCELĂ ÎN PARTE, ÎN FIECARE AN.
Acest Caiet trebuie să fie disponibil în caz de control.
În cazul lipsei caietului pentru anul curent/anii precedenți de angajament se aplică sancțiuni care conduc la reducerea plăților.
Caietul de agro-mediu trebuie completat și păstrat pe toată perioada de desfășurare a angajamentului și în perioada de monitorizare de 3 ani după încheierea angajamentului.

Nr. parcelă (din cererea unică de plată / din documentul de modificare)	Nr. bloc fizic (din cererea unică de plată / din documentul de modificare)	Denumire localitate	PARCELĂ					FERTILIZARE		Observații
			Suprafața parcelei (ha)	Cultură ¹⁾	Precocitate soi / hibrid utilizat (timpuriu, semi-timpuriu, târziu, semi-târziu)	Tip lucrare agricolă ²⁾	Utilaj folosit	Gunoi grajd aplicat ³⁾ DA / NU	Cantitate gunoi de grajd aplicat ⁴⁾ kg / parcelă	
1	2	3	4	5	6	7	8	9	10	11

¹⁾ sunt eligibile doar culturile: porumb, sorg, floarea soarelui, soia.

²⁾ este interzis aratul suprafețelor angajate, fiind permisă utilizarea metodelor de lucrare minimă a solului (minimum tillage).

³⁾ gunoiul de grajd se aplică în formă compostată, cu respectarea perioadelor de interdicție a aplicării gunoiului de grajd stabilite prin „Codul de bune practici agricole împotriva poluării cu nitrați” (vă recomandăm să consultați Calendarul lucrărilor agricole).

⁴⁾ este permisă utilizarea gunoiului de grajd în formă compostată până în echivalentul a maxim 170 kg N. pur / ha, în acord cu Standardele privind cantitățile de îngrășăminte cu azot care pot fi aplicate pe terenul agricol definite în „Codul de bune practici agricole pentru protecția apelor împotriva poluării cu nitrați”

DATA CONTROL PE TEREN:

SEMNĂTURĂ INSPECTOR| APIA:

SEMNĂTURĂ FERMIER:

INSTRUCȚIUNI DE COMPLETARE A CAIETELOR DE AGRO-MEDIU pentru PACHETUL 7 - M.10 (PNDR 2014-2020)

Conform *Programului Național de Dezvoltare Rurală (PNDR)*, beneficiarii Măsurii 10 (M.10) - Agro-mediu și climă trebuie să respecte cerința specifică privind ținerea evidenței activităților agricole corelate cu cerințele specifice de agro-mediu și cu cerințele de bază.

În acest sens, beneficiarii trebuie să completeze anual (pentru fiecare an de angajament) *Caietul(e) de agro-mediu conform modelului (recomandat)*, pus(e) la dispoziție de APIA la depunerea cererii unice de plată. Totodată, acestea sunt disponibile și în format electronic pe site-ul APIA: www.apia.org.ro.

Pe toată perioada asumării (de 5 ani) angajamentului, ori de câte ori se realizează lucrări agricole specifice sub-măsurii/pachetului/sub-pachetului/variantei de pachet pentru care s-a solicitat sprijin financiar, se completează rubricile din caiet cu informațiile corespunzătoare și se înscrie data efectuării lucrărilor.

Caietul(e) de agro-mediu, cu înregistrările efectuate, se păstrează pe toată perioada angajamentului, începând cu anul semnării angajamentului și 3 ani după încheierea acestuia conform art. 18 litera b) din *H.G. nr. 226/2015*, cu modificările și completările ulterioare.

Atenție! Dacă s-a solicitat sprijin pentru mai multe tipuri de pachet (ex. P1, P7), în aceeași campanie și/sau campanii diferite, caietele se păstrează pe perioadele angajamentelor și 3 ani după încheierea acestora.

Acest(e) caiet(e) trebuie prezentat(e) în cazul controalelor efectuate de APIA și de către alte organisme de control abilitate.

Lipsa Caietului pe anul în curs și/sau pe anii precedenți din angajament, dar și necompletarea sau prezentarea incompletă a acestuia, atrage sancțiuni financiare. Sancțiunile pentru nerespectarea acestor condiții se aplică la nivel de pachet în cazul măsurii 10.

Pachetul 7 - terenuri arabile importante ca zone de hrănire pentru gâsca cu gât roșu (Branta ruficollis):

La stabilirea planului de cultură trebuie să se țină seama că:

- în fiecare an de angajament trebuie înființată o cultură de cereale de toamnă (grâu, orz, secară, triticale) sau de rapiță de toamnă,
- pe perioada de 5 ani a angajamentelor este obligatorie înființarea în cel puțin 2 ani a culturii de porumb pe timpul verii, iar în situația în care se înființează o cultură de porumb, în anul respectiv, pe parcela angajată, cultura de toamnă este încorporată în sol.

În coloanele 1-4 se înscriu date referitoare la parcelele aflate sub angajament, respectiv numărul parcelei (1), numărul blocului fizic din care face parte parcela (2), denumire localitate (3) și suprafața parcelei (4).

În coloana 5 se înscriu culturile însămânțate în toamna anului calendaristic în care s-a depus cererea unică de plată, respectiv: rapiță sau cereale de toamnă (*în caietul de agro-mediu aferent campaniei 2021, se vor înscrie culturile care se vor înființa în toamna anului 2021 și care se vor reflecta în cererea unică aferentă campaniei 2022*), iar în coloana 6 data la care s-au semănat aceste culturi.

În coloana 7 se înscrie data la care s-a încorporat cultura de toamnă (doar în anii în care se cultivă porumb).

În coloana 8 se completează data la care s-a înființat cultura de porumb.

Dacă în declarația de suprafață din cererea unică de plată din anul curent, pe o parcelă a fost înscrisă o anumită cultură din cele eligibile (ex. grâu), în toamna aceluiași an poate fi însămânțată o altă cultură din cele eligibile P7 (ex. rapiță) care trebuie să se regăsească în caietul de agro-mediu.

În coloanele 9 și 10 se înscriu date privind suprafața de porumb semănată, respectiv suprafața de porumb recoltată în anii în care se înființează cultura de porumb.

În coloana 11 se completează data la care s-a recoltat porumbul în anii în care s-a înființat cultura de porumb sau data la care s-a lăsat porumbul boabe în anii în care nu s-a cultivat porumb pe parcela respectivă. Se va ține seama de obligația ca, la recoltarea culturii de porumb, să fie lăsată o suprafață nerecoltată de minim 5 % și maxim 10 % (cultura este lăsată în picioare sau culcată).

În coloana 12 se completează cantitatea de porumb lăsată în cel puțin un punct de hrănire situat pe suprafața fiecărei parcele angajate, atunci când nu a fost cultivat porumb în campania curentă. Se va ține seama de obligația ca, în anul în care nu este înființată o cultură de porumb, să se asigure o cantitate de 100 kg de porumb boabe pe hectar, în cel puțin un punct de hrănire situat pe suprafața fiecărei parcele angajate.

În cazul coloanelor 13 și 14 inclusiv trebuie avute în vedere datele de aplicare a fertilizanților și pesticidelor (produse de protecția plantelor) care trebuie să respecte termenele limită prevăzute în angajamentul semnat, respectiv în fișa măsurii din *PNDR*.

Inspectorii APIA vor verifica respectarea acestei cerințe în *Registrul de evidență a tratamentelor cu produse de protecția plantelor* și *Planul de fertilizare*, documente completate de către fermier.

În coloana 15 se înscriu eventualele evenimente/motive care au împiedicat realizarea lucrărilor sau care au condus la efectuarea unor acțiuni interzise (de ex. efectuarea anumitor lucrări agricole/pășunat în perioada 15 octombrie-15 martie, acțiuni de alungare a păsărilor între 15 octombrie-31 martie) sau oricare alte observații pe care fermierul le consideră utile și relevante.

Vă recomandăm să consultați și *Calendarul lucrărilor agricole pentru Pachetul 7 al Măsurii 10*.

Model Caiet de agro-mediu

PACHETUL 7 – M 10 (PNDR 2014-2020)

Campania de depunere a cererilor unice de plată ...	
Nume și prenume	
Denumirea exploatației	
Semnătură	
RO	
Suprafața totală de PP și PPn (ha) din exploatație	
Suprafața totală de TA aflată sub angajament de agro-mediu P7 – M 10 (ha)	

CAIETUL DE AGRO-MEDIU TREBUIE COMPLETAT OBLIGATORIU, PENTRU FIECARE PARCELĂ ÎN PARTE, ÎN FIECARE AN.
Acest Caiet trebuie să fie disponibil în caz de control.
În cazul lipsei caietului pentru anul curent / anii precedenți de angajament se aplică sancțiuni care conduc la reducerea plăților.
Caietul de agro-mediu trebuie completat și păstrat pe toată perioada de desfășurarea angajamentului și în perioada de monitorizare de 3 ani după încheierea angajamentului.

PARCELA					DATE PRIVIND EFECTUAREA LUCRĂRILOR SPECIFICE									Observații 7)
Nr. parcelă (din cererea unică de plată / din documentul de modificare)	Nr. bloc fizic unică de plată / din documentul de modificare)	Denumire localitate	Suprafața parcelei (conform cererii unice de plată / documentului de modificare)	Speciile de plante semănate: rapița sau cultura de toamnă (grâu, orz secară, triticele)	Data la care s-a semănat rapița sau cultura de toamnă 1)	Data încorporării în sol a culturii de toamnă 2)	Data la care s-a înființat cultura de porumb 3)	Suprafața de porumb semănată	Suprafața de porumb recoltată	Data la care s-a recoltat porumbul 4) sau data la care s-a lăsat porumbul boabe dacă nu a fost cultivat porumb pe parcela respectivă	Cantitatea de porumb boabe lasată în cel puțin un punct de hrănire situat pe fiecare parcelă angajată 5)	Data fertilizării 6)	Data aplicării pesticidelor 6)	
1	2	3	4	5	6	7	8	9	10	11	12	13	14	15

1) între 15 septembrie – 15 octombrie. Vă recomandăm să consultați Calendarul activităților agricole.

2) în situația în care se înființează o cultură de porumb, în anul respectiv, pe parcela angajată, cultura de toamnă este încorporată în sol până la cel târziu la 31 martie

3) până în 15 mai

4) după 15 septembrie

5) 100 de kg porumb boabe/ha, în cazul în care nu e înființată o cultură de porumb.

6) fitostimulatorii (îngrășămintele) și pesticidele nu pot fi folosite în perioada dintre data înscrisă în coloana 6 și 15 martie.

7) sunt interzise lucrări agricole și/sau pășunatul între 15 octombrie-15 martie, folosirea metodelor de alungare a păsărilor între 15 octombrie-31 martie. Dacă au fost efectuate astfel de lucrări/acțiuni, se vor completa în rubrica „Observații” lucrările/acțiunile efectuate și explicații privind cauzele nerespectării cerințelor specifice.

Suprafața nerecoltată lăsată în picioare sau culcată se obține prin diferența dintre coloanele 9 și 10 și trebuie să se fie, la nivel de parcelă, de minim 5% și maxim 10%.

DATA CONTROL PE TEREN:

SEMNĂTURĂ INSPECTORI APIA:

SEMNĂTURĂ FERMIER:

**INSTRUCȚIUNI DE COMPLETARE A CAIETULUI DE AGRO-MEDIU
PENTRU P8 din M.10 - creșterea animalelor de fermă din rase locale în pericol de abandon**

Conform *Programului Național de Dezvoltare Rurală (PNDR)*, beneficiarii Măsurii 10 - Agro-mediu și climă trebuie să respecte cerința specifică privind ținerea evidenței activităților agricole corelate cu cerințele specifice de agro-mediu și cu cerințele de bază.

În acest sens, beneficiarii trebuie să completeze anual (pentru fiecare an de angajament) *Caietul de agro-mediu conform modelului (recomandat)*, pus la dispoziție de APIA la depunerea cererii unice de plată. Totodată, acesta este disponibil și în format electronic pe site-ul APIA: www.apia.org.ro.

Caietul de agro-mediu, cu înregistrările efectuate la zi, se păstrează pe toată perioada angajamentului, începând cu anul semnării angajamentului și 3 ani după încheierea acestuia conform art. 18 litera b) din *H.G. nr. 226/2015*, cu modificările și completările ulterioare.

Acest caiet trebuie prezentat în cazul controalelor efectuate de APIA și alte organisme de control abilitate.

Lipsa Caietului pe anul în curs și/sau pe anii precedenți din angajament, dar și necompletarea sau prezentarea incompletă a acestuia, atrage sancțiuni financiare.

În coloanele 2 și 3 se înscriu specia cu rasa aferentă, eligibile pachetului.

În coloana 4 se completează codul de exploatație ANSVSA.

În coloana 5 se completează numărul de femele adulte eligibile pachetului (femelă de reproducție de rasă pură locală în pericol de abandon, înscrisă în registrul genealogic al rasei - secțiunea principală - condus de asociații acreditate de ANZ), aflat sub angajament, iar în coloana 6 se completează numărul de animale din categoria tineret femel de rasă pură (femele care nu au înregistrate cel puțin o montă sau însămânțare artificială).

În coloana 7 și coloana 8 se înscriu denumirea și CUI-ul asociației acreditate de ANZ pentru a conduce registrul genealogic al rasei respective.

În coloana 9 se înscriu informații referitoare la reducerea efectivului de animale aflat sub angajament, respectiv: evenimentul (îmbolnăvirea, sacrificarea, moartea, vânzarea) care a dus la dispariția animalului (animalelor), data producerii evenimentului, documentul doveditor și numărul de animale afectat.

În coloana 10 se înscriu informații referitoare la refacerea efectivului de animale aflat sub angajament: numărul de animale refăcut în 6 luni de la notificarea APIA, data la care s-a produs înlocuirea animalului (animalelor).

Atenție! Refacerea efectivului de animale femele adulte de reproducție, prevăzut la încheierea angajamentului, se realizează cu aceeași rasă.

În coloana 11 se înscriu eventualele evenimente/motive/observații pe care fermierul le consideră utile și relevante.

Model Caiet de agro-mediu**PACHETUL 8 – M 10 (PNDR 2014-2020)**

Campania de depunere a cererilor unice de plată ...	
Nume și prenume	
Denumirea exploatației	
Semnătură	
RO	

CAIETUL DE AGRO-MEDIU TREBUIE COMPLETAT OBLIGATORIU ÎN FIECARE AN.
Acest Caiet trebuie să fie disponibil în caz de control.
În cazul lipsei caietului pentru anul curent/ anii precedenți de angajament se aplică sancțiuni care conduc la reducerea plăților.
Caietul de agro-mediu trebuie completat la zi și păstrat pe toată perioada de desfășurare a angajamentului și în perioada de monitorizare de 3 ani după încheierea angajamentului.

Nr. crt.	Specia *	Rasa **	Cod exploatație		Număr de femele adulte aflate sub angajament	Număr de tineret femel	Asociația acreditată de ANZ	CUI asociație	Reducere efectiv de animale angajat ***	Refacere efectiv de animale angajat ****	Observații
1	2	3	4		5	6	7	8	9	10	11

* Numai speciile bovine, ovine, caprine, porcine și ecvidee propuse în P8.

** Numai rasele locale de animale de fermă în pericol de abandon propuse în P8:

- *Ovine: Țigaie cu cap negru de Teleorman (Oaie cap negru de teleorman), Rața (Valahă cu coarne în tirbușon), Karakul de Botoșani, Merinos de Suseni, Merinos Transilvănean, Merinos de Cluj, Merinos de Palas, Țigaie-varietatea ruginie.*

- *Caprine: Carpatina, Alba de Banat.*

- *Bovine – Bubaline: Bivolul românesc.*

- *Ecvidee – Furioso North Star, Huțul, Gidran, Semigreul românesc, Shagya Arabă, Nonius, Lipișan.*

*** *Se înscriu: evenimentul (îmbolnăvirea, sacrificarea, moartea, vânzarea) care a dus la dispariția animalului (animalelor), data producerii lui, documentul doveditor și numărul de animale afectat.*

**** *Se înscriu: numărul de animale refăcut în 6 luni de la notificarea APIA, data la care s-a produs înlocuirea animalului (animalelor).*

DATA CONTROL PE TEREN:

SEMNATURA INSPECTORI APIA/ANZ:

SEMNATURA FERMIER:

INSTRUCȚIUNI DE COMPLETARE A CAIETELOR DE AGRO-MEDIU pentru SUB-PACHETUL 9.1 - M.10 (PNDR 2014-2020)

Conform *Programului Național de Dezvoltare Rurală (PNDR)*, beneficiarii Măsurii 10 (M.10) - Agro-mediul și climă trebuie să respecte cerința specifică privind ținerea evidenței activităților agricole corelate cu cerințele specifice de agro-mediul și cu cerințele de bază.

În acest sens, beneficiarii trebuie să completeze anual (pentru fiecare an de angajament) *Caietul(ele) de agro-mediul conform modelului (recomandat)*, pus(e) la dispoziție de APIA la depunerea cererii unice de plată. Totodată, acestea sunt disponibile și în format electronic pe site-ul APIA: www.apia.org.ro.

Pe toată perioada asumării angajamentului, ori de câte ori se realizează lucrări agricole specifice sub-măsurii/pachetului/sub-pachetului/variantei de pachet pentru care s-a solicitat sprijin financiar, se completează rubricile din caiet cu informațiile corespunzătoare și se înscrie data efectuării lucrărilor.

Caietul(ele) de agro-mediul, cu înregistrările efectuate, se păstrează pe toată perioada angajamentului, începând cu anul semnării angajamentului și 3 ani după încheierea acestuia conform art. 18 litera b) din *H.G. nr. 226/2015*, cu modificările și completările ulterioare.

Atenție! Dacă s-a solicitat sprijin pentru mai multe tipuri de pachet (ex. P1, P9.1), în aceeași campanie și/sau campanii diferite, caietele se păstrează pe perioadele angajamentelor și 3 ani după încheierea acestora.

Acest(e) caiet(e) trebuie prezentat(e) în cazul controalelor efectuate de APIA și de către alte organisme de control abilitate.

Lipsa Caietului pe anul în curs și/sau pe anii precedenți din angajament, dar și necompletarea sau prezentarea incompletă a acestuia, atrage sancțiuni financiare. Sancțiunile pentru nerespectarea acestor condiții se aplică la nivel de pachet, în cazul măsurii 10.

Sub-pachetul 9.1 - terenuri arabile importante ca zone de hrănire pentru acvila tipătoare mică (Aquila pomarina)

În coloanele 1-7 se înregistrează date referitoare la parcelele aflate sub angajament, respectiv: numărul parcelei (1), numărul blocului fizic din care face parte parcela (2), denumirea localității (3), suprafața totală a parcelei (4), datele sub-parcelei (indicativul alfa-numeric și suprafața acesteia) (5-6).

Coloana 7 se completează la nivel de sub-parcelă astfel:

- pentru sub-parcelele cultivate: se precizează culturile înființate, ținând seama de cerința angajamentului care interzice cultivarea rapiței, porumbului și a florii-soarelui;

- pentru sub-parcelele necultivate: se menționează „necultivat”, ținând seama de cerința angajamentului de a lăsa necultivată o suprafață de 10% din suprafața fiecărei parcele aflate sub angajament; suprafața necultivată va fi amplasată astfel încât suprafața compactă cultivată să nu depășească 4 ha, iar lățimea minimă a benzilor înființate în acest scop nu va fi mai mică de 3m.

În coloana 8 se consemnează în dreptul sub-parcelei(lelor) unde există culturi eligibile suprafața(ețele) care vor rămâne nerecoltate până la sfârșitul lunii februarie. Această sub-parcelă (sau sub-parcelele însumate) reprezintă 10% din suprafața parcelei înscrisă în coloana 4.

În coloana 9 se înscriu eventualele evenimente/motive care au împiedicat realizarea lucrărilor sau oricare alte observații pe care fermierul le consideră utile și relevante.

Utilizarea fertilizanților chimici și a pesticidelor (produse de protecția plantelor) este interzisă. Inspectorii APIA vor verifica respectarea acestei cerințe în *Registrul de evidență a tratamentelor cu produse de protecția plantelor și Planul de fertilizare*, documente completate de către fermier.

Vă rugăm să consultați calendarul lucrărilor agricole pentru sub-pachetul 9.1 al Măsurii 10.

Model Caiet de agro-mediu

SUB-PACHETUL 9.1 – M 10 (PNDR 2014-2020)

Campania de depunere a cererilor unice de plată ...	
Nume și prenume	
Denumirea exploatației	
Semnătură	
RO	
Suprafata totală de PP și PPn (ha) din exploatație	
Suprafața totală de TA aflată sub angajament de agro-mediu P9.1 – M 10 (ha)	

CAIETUL DE AGRO-MEDIU TREBUIE COMPLETAT OBLIGATORIU, PENTRU FIECARE PARCELĂ ÎN PARTE, ÎN FIECARE AN.
Acest Caiet trebuie să fie disponibil în caz de control.
În cazul lipsei caietului pentru anul curent / anii precedenți de angajament se aplică sancțiuni care conduc la reducerea plăților.
Caietul de agro-mediu trebuie completat și păstrat pe toată perioada de desfășurare a angajamentului și în perioada de monitorizare de 3 ani după încheierea angajamentului

Nr. parcelă <i>(din cererea unică de plată / din documentul de modificare)</i>	Nr. bloc fizic <i>(din cererea unică de plată / din documentul de modificare)</i>	Denumire localitate	Suprafața totală a parcelei (ha) <i>(conform cererii unice de plată / documentului de modificare)</i>	Indicativ alfa-numeric subparcelă (ex. 1a, 1b, 1c etc)	Suprafața sub-parcelă ¹⁾ (ha)	Plantele cultivate (cu excepția rapiței, porumbului și florii-soarelui) sau terenul necultivat	Suprafața nerecoltată (10% din suprafața parcelei înscrisă în coloana 4) ²⁾ (ha)	Observații
1	2	3	4	5	6	7	8	9

¹⁾ minim 10% și maxim 15 % din suprafața fiecărei parcele sub angajament rămâne necultivată. Lățimea minimă a benzilor înființate în acest scop trebuie să fie de minim 3 m, iar suprafața compactă cultivată nu trebuie să depășească 4 ha.

²⁾ minim 10% și maxim 15% din suprafața fiecărei parcele aflate sub angajament va rămâne nerecoltată, iar cultura va rămâne în picioare sau culcată până la finalul lunii februarie.

DATA CONTROL PE TEREN:

SEMNĂTURĂ INSPECTORI APIA:

SEMNĂTURĂ FERMIER:

**INSTRUCȚIUNI DE COMPLETARE A CAIETELOR DE AGRO-MEDIU
pentru SUB-PACHETUL 9.2 - M.10 (PNDR 2014-2020)**

Conform *Programului Național de Dezvoltare Rurală (PNDR)*, beneficiarii Măsurii 10 (M.10) - Agro-mediu și climă trebuie să respecte cerința specifică privind ținerea evidenței activităților agricole corelate cu cerințele specifice de agro-mediu și cerințele de bază.

În acest sens, beneficiarii trebuie să completeze anual (pentru fiecare an de angajament) *Caietul(ele) de agro-mediu conform modelului (recomandat)*, pus(e) la dispoziție de APIA la depunerea cererii unice de plată. Totodată, acestea sunt disponibile și în format electronic pe site-ul APIA: www.apia.org.ro.

Pe toată perioada asumării angajamentului, ori de câte ori se realizează lucrări agricole specifice sub-măsurii/pachetului/sub-pachetului/variantei de pachet pentru care s-a solicitat sprijin financiar, se completează rubricile din caiet cu informațiile corespunzătoare și se înscrie data efectuării lucrărilor.

Caietul(ele) de agro-mediu, cu înregistrările efectuate, se păstrează pe toată perioada angajamentului, începând cu anul semnării angajamentului și 3 ani după încheierea acestuia conform art. 18 litera b) din *H.G. nr. 226/2015*, cu modificările și completările ulterioare.

Atenție! Dacă s-a solicitat sprijin pentru mai multe tipuri de pachet (ex. P9.2, P4), în aceeași campanie și/sau campanii diferite, caietele se păstrează pe perioadele angajamentelor și 3 ani după încheierea acestora.

Acest(e) caiet(e) trebuie prezentat(e) în cazul controalelor efectuate de APIA și de către alte organisme de control abilitate.

Lipsa Caietului pe anul în curs și/sau pe anii precedenți din angajament, dar și necompletarea sau prezentarea incompletă a acestuia, atrage sancțiuni financiare. Sancțiunile pentru nerespectarea acestor condiții se aplică la nivel de pachet în cazul măsurii 10.

Sub-pachetul P9.2 - pajiști permanente importante ca zone de hrănire pentru acvila țipătoare mică (*Aquila pomarina*):

varianta 9.2.1 - lucrări manuale pe pajiști importante pentru acvila țipătoare mică
varianta 9.2.2 - lucrări cu utilaje ușoare pe pajiști importante pentru acvila țipătoare mică

În coloanele 1-5 se înscriu date referitoare la parcelele aflate sub angajament, respectiv: variantă de sub-pachet (1), numărul parcelei (2), numărul blocului fizic din care face parte parcela (3), denumire localitate (4) și suprafața totală a parcelei (5).

În coloana 6 se completează cu „DA” dacă s-a aplicat gunoi de grajd pe parcela respectivă sau „NU” în cazul în care nu s-a aplicat gunoi de grajd⁶. În cazul în care s-a aplicat gunoi de grajd, se va completa data/ perioada aplicării în *Planul de fertilizare*.

În cazul înscrierii „DA” în coloana 6 (dacă a fost aplicat gunoi de grajd), în coloana 7 se înscrie cantitatea de gunoi de grajd aplicată pe parcela respectivă. Calculul se face astfel: dacă la 1 ha se poate aplica anual o cantitate de maxim 40 kg azot substanță activă (N s.a.), la suprafața parcelei respective se poate aplica anual o cantitate maximă de N s.a. egală cu produsul dintre suprafața parcelei și 40. Modul de calcul al cantității maxime de gunoi de grajd care poate fi aplicată pe teren, în funcție de tipul de gunoi, este prezentat în „*Ghidul informativ pentru beneficiarii Măsurii 10 - agro-mediu și climă din PNDR 2014-2020*”.

În cazul în care se utilizează gunoi fermentat de 3-4 luni sau gunoi fermentat complet (mraniță), se va înscrie tipul de gunoi în coloana 16 „Observații”.

Pentru a putea calcula dacă s-a aplicat cantitatea corespunzătoare de gunoi de grajd în raport cu cerința impusă (max. 40 kg N s.a.), se poate estima cantitatea de azot conținută la o tonă de gunoi de grajd pe baza compoziției chimice a gunoiului de grajd de diferite proveniențe prezentată în tabelul următor:

Tipul de gunoi	Compoziția chimică (% din masa proaspătă)			Cantitatea de N în gunoiul de grajd (kg N / 1 tonă)
	Azot (N)	Apă	Materii organice	
Gunoi de cabaline	0,58	71	25	5,8
Gunoi de bovine	0,45	77	20	4,5
Gunoi de ovine	0,83	64	31	8,3
Gunoi fermentat de 3-4 luni	0,55	77	17	5,5
Gunoi fermentat complet (mraniță)	0,98	79	14	9,8

Astfel, cantitatea maximă permisă a fi aplicată pe suprafețele aflate sub angajament sau celelalte suprafețe ale fermei în funcție de tipul de gunoi este următoarea:

⁶ Gunoiul de grajd poate fi utilizat în mod tradițional pe suprafețele de pajiști permanente aflate sub angajamente în cadrul pachetului 9.2 – M 10 (PNDR 2014-2020) în cantitate maximă de 40 kg N s.a./ha anual, putând fi aplicat în afara perioadelor de interdicție stabilite prin „*Codul de bune practici agricole pentru protecția apelor împotriva poluării cu nitrați*”. Vă rugăm să consultați calendarele lucrărilor agricole aplicabile fiecărui pachet din cadrul măsurii 10.

Tipul de gunoi	Cantitate maximă de gunoi de grajd (tone/ha)
	< 40 kg N s.a./ha
Gunoi de cabaline	6,897
Gunoi de bovine	8,889
Gunoi de ovine	4,819
Gunoi fermentat de 3-4 luni	7,273
Gunoi fermentat complet (mranită)	4,082

Ex. considerăm o parcelă de PP cu suprafață de 0,3 ha. Cantitatea maximă de N s.a. care poate fi aplicată anual pe această parcelă este $0,3 \text{ ha} \times 40 \text{ kg N s.a. / ha} = 12 \text{ kg N s.a.}$ Având în vedere faptul că 1 UVM reprezintă 40 kg N s.a. / ha și este echivalent cu 8.889 kg de gunoi de grajd / ha, pe suprafața parcelei de 0,3 ha pot fi aplicate maxim 2.666,7 kg gunoi de grajd anual.

În coloanele 8-11 se înscriu informații referitoare la cosit care trebuie să respecte termenele limită prevăzute în angajamentul semnat, respectiv în fișa măsurii din PNDR 2014-2020. Astfel, în coloana 8 se înscrie data începerii cositului, care trebuie să fie după 1 iulie și trebuie efectuat până cel târziu la data de 15 octombrie a anului de cerere, cu excepția suprafeței din coloana 9 (de minim 10% și maxim 15% din suprafața parcelei din coloana 5) pentru care cositul se va realiza începând cu 1 octombrie (coloana 10). În coloana 11 se va preciza dacă cositul a fost realizat manual sau mecanizat, iar în cazul cositului mecanizat se va specifica și denumirea sau tipul utilajului folosit.

În coloanele 12-14 se înscriu date referitoare la pășunat, respectiv categoria de animale (12), numărul de animale cu care s-a pășunat (13) și perioada sau numărul de zile în care s-a pășunat (14). Atenție! Numărul de animale cu care se pășunează pe fiecare parcelă nu trebuie să depășească maximumul de 0,7 UVM/ha, stabilit de fișa măsurii.

Transformarea numărului de animale în UVM se realizează conform tabelului:

Categoria de animale	Coeficient de conversie (UVM/cap)
Tauri, vaci și alte bovine de mai mult de doi ani și ecvidee de mai mult de șase luni	1,00
Bovine între șase luni și doi ani	0,60
Bovine de mai puțin de șase luni	0,40
Ovine	0,15
Caprine	0,15

Ex:

considerăm o fermă/exploatație cu:

- parcela 1- PP cu suprafața de 0,3 ha, cu solicitare de P9.2 pentru care maximumul de UVM/ha trebuie să fie 0,7,
 - parcela 2 - PP cu suprafața de 2 ha, cu solicitare de P9.2 pentru care maximumul de UVM/ha trebuie să fie 0,7,
- Fermierul deține: 10 de ovine, 1 bovine între șase luni și doi ani și 1 taur.

Pentru respectarea cerinței privind maximumul de UVM pe total fermă:

- se înmulțește numărul de animale pe fiecare categorie cu coeficientul prezentat în tabelul și se obține UVM /categorie, se însumează UVM /categorie pentru toate categoriile de animale existente în fermă și se obține Total UVM /exploatație: $(10 \text{ ovine} * 0,15 = 1,5 \text{ UVM/categorie}) + (1 \text{ bovine între șase luni și doi ani} * 0,6 = 0,6 \text{ UVM/categorie}) + (1 \text{ taur} * 1 = 1 \text{ UVM/categorie}) = 3,1 \text{ UVM total.}$

Total PP din fermă 2,3 ha (din care sub angajament de M.10/P9.2 - 2,3 ha).

- total UVM /exploatație se împarte la totalul suprafeței de pajiște permanentă (pășune / fâneață / utilizare mixtă - PP și PPn, eligibilă, neeligibilă) din fermă (solicitată și nesolicitată la plată în cererea unică) și se obține încărcătura de animale pe hectar (UVM/ha): $3,1 \text{ UVM} / 2,3 \text{ ha PP} = 1,35 \text{ UVM /exploatație.}$

Pentru respectarea cerinței privind maximumul de UVM pe fiecare parcelă cu angajament:

- pentru parcelele cu P9.2, pășunatul trebuie să se efectueze cu maxim 0,7 UVM/ha.

Dacă la 1 ha corespunde un maxim de 0,7 UVM, atunci pe parcela 1, pășunatul se poate realiza cu max. 0,21 UVM care poate fi compus din 1 ovină, pentru parcela 2, pășunatul se poate realiza cu max. 1,4 UVM care poate fi compus din: 10 ovine sau 1 taur sau 1 bovine și 5 ovine.

Pentru nedepășirea maximumului de UVM admis, fermierul poate ține diferența de animale în stabulație închisă și pentru acestea achiziționează fân de la alt fermier sau pășunatul acestei diferențe se poate efectua pe parcelele cu PP ale altui fermier care nu care nu a solicitat sprijin la APIA.

Dacă este cazul, în coloana 15 se înscriu denumirile populare ale speciilor din flora locală utilizate la însămânțări doar pe suprafețele afectate accidental.

În coloana 16 se înscriu eventualele evenimente/motive care au împiedicat realizarea lucrărilor sau care au condus la efectuarea unor acțiuni interzise (de ex. lucrările efectuate pentru accelerarea drenajului natural al pajiștilor) sau oricare alte observații pe care fermierul le consideră utile și relevante.

Utilizarea fertilizanților chimici și a pesticidelor (produse de protecția plantelor) este interzisă. Inspectorii APIA vor verifica respectarea acestei cerințe în *Registrul de evidență a tratamentelor cu produse de protecția plantelor* și *Planul de fertilizare*, documente completate de către fermier.

Model Caiet de agro-mediu

SUB-PACHETUL 9.2 – M 10 (PNDR 2014-2020)

Campania de depunere a cererilor unice de plată ...	
Nume și prenume	
Denumirea exploatații	
Semnătură	
RO	
<u>Suprafață totală de PP și PPn (ha) din exploatare</u>	
Suprafața aflată sub angajament de agro-mediu P 9.2 - M 10 (ha)	

CAIETUL DE AGRO-MEDIU TREBUIE COMPLETAT OBLIGATORIU, PENTRU FIECARE PARCELĂ ÎN PARTE ÎN FIECARE AN.
Acest Caiet trebuie să fie disponibil în caz de control.
Caietul de agro-mediu trebuie completat și păstrat pe toată perioada de desfășurare a angajamentului și în perioada de monitorizare de 3 ani după încheierea angajamentului
În cazul lipsei caietului pentru anul curent / anii precedenți de angajament se aplică sancțiuni care conduc la reducerea plăților.

Varianta de sub-pachet	PARCELA			FERTILIZARE		FĂNEAȚĂ				PĂȘUNE			FĂNEAȚĂ / PĂȘUNE	Observații	
	Nr. parcelă <i>(din cererea unică de plată / din documentul de modificare)</i>	Nr. bloc fizic <i>(din cererea unică de plată / din documentul de modificare)</i>	Denumire localitate	Suprafața totală a parcelei <i>(din cererea unică de plată / din documentul de modificare)</i>	Gunoii grajd aplicat DA / NU	Cantitate gunoii grajd aplicat kg / parcelă ¹⁾	Data începerii cositului ²⁾	Suprafața lăsată necosită până la 30.09 <i>(minim 10% și maxim 15% din suprafața parcelei înscrisă în coloana 5)</i>	Data începerii cositului pentru suprafața din coloana 9 ³⁾	Cosit manual / Cosit mecanizat <i>(denumirea sau tipul utilajului folosit) ⁴⁾</i>	Categoria de animale cu care s-a pășunat:	Nr. de animale cu care s-a pășunat	Perioadă / nr. zile de pășunat	Specii din flora locală utilizate la înșămânțări <i>(denumirea populară) ⁵⁾</i>	⁶⁾
1	2	3	4	5	6	7	8	9	10	11	12	13	14	15	16

¹⁾ este permisă utilizarea gunoiului de grajd până în echivalentul a maxim 40 kg N s.a./ha (a se vedea modalitatea de calcul din Instrucțiunile de completare a caietelor de agro-mediu), cu respectarea perioadelor de interdicție a aplicării gunoiului de grajd stabilite prin „Codul de bune practici agricole împotriva poluării cu nitrați” (vă recomandăm să consultați Calendarul lucrărilor agricole)

²⁾ cositul va fi efectuat începând cu 1 iulie. Totuși, minim 10% și maxim 15% din suprafața fiecărei parcele aflată sub angajament trebuie menținută necosită, cositul acestora fiind permis după finalul lunii septembrie, iar valoarea în hectare a suprafeței lăsate necosită se completează în coloana 9

³⁾ cositul suprafeței de 10-15% care trebuie menținută necosită este permis după finalul lunii septembrie

⁴⁾ pentru M10_P9.2.1 pot fi folosite doar utilaje operate cu forță animală, fiind interzise lucrările cu utilaje mecanizate
 pentru M10_P9.2.2 pot fi folosite utilaje mecanizate de mică capacitate (utilaje cu lamă scurtă și viteză mică de deplasare), fiind interzisă folosirea utilajelor grele

⁵⁾ doar în cazurile în care unele suprafețe de PP sunt afectate accidental

⁶⁾ este interzis drenajul parcelelor aflate sub angajament. Dacă au fost efectuate astfel de lucrări, se vor completa în rubrica „Observații” lucrările efectuate și explicații privind cauzele nerespectării cerinței specifice. În cazul în care se utilizează gunoi fermentat de 3-4 luni sau gunoi fermentat complet (mranită), se vor folosi datele corespunzătoare din tabelul privind cantitatea maximă permisă de gunoi de grajd (tone/ha) din din Instrucțiunile de completare a caietului.

DATA CONTROL PE TEREN:

SEMNĂTURĂ INSPECTORI APIA:

SEMNĂTURĂ FERMIER:

INSTRUCȚIUNI DE COMPLETARE A CAIETELOR DE AGRO-MEDIU pentru PACHETUL 10 - M.10 (PNDR 2014-2020)

Conform *Programului Național de Dezvoltare Rurală (PNDR)*, beneficiarii Măsurii 10 (M.10) - Agro-mediu și climă trebuie să respecte cerința specifică privind ținerea evidenței activităților agricole corelate cu cerințele specifice de agro-mediu și cu cerințele de bază.

În acest sens, beneficiarii trebuie să completeze anual (pentru fiecare an de angajament) *Caietul(ele) de agro-mediu conform modelului (recomandat)*, pus(e) la dispoziție de APIA la depunerea cererii unice de plată. Totodată, acestea sunt disponibile și în format electronic pe site-ul APIA: www.apia.org.ro.

Pe toată perioada asumării angajamentului (de 5 ani), ori de câte ori se realizează lucrări agricole specifice sub-măsurii/pachetului/sub-pachetului/variantei de pachet pentru care s-a solicitat sprijin financiar, se completează rubricile din caiet cu informațiile corespunzătoare și se înscrie data efectuării lucrărilor.

Caietul(ele) de agro-mediu, cu înregistrările efectuate, se păstrează pe toată perioada angajamentului, începând cu anul semnării angajamentului și 3 ani după încheierea acestuia conform art. 18 litera b) din *H.G. nr. 226/2015*, cu modificările și completările ulterioare.

Atenție! Dacă s-a solicitat sprijin pentru mai multe tipuri de pachet (ex. P1, P10), în aceeași campanie și/sau campanii diferite, caietele se păstrează pe perioadele angajamentelor și 3 ani după încheierea acestora.

Dacă s-a solicitat sprijin pentru o combinație de pachete (ex. P10 - M.10 și P1 - M.11.1), se completează activitățile efectuate în fiecare model de caiet conform cerințelor specifice care trebuie respectate pentru fiecare pachet din combinație. Caietele se păstrează pe perioadele angajamentelor și 3 ani după încheierea acestora.

Acest(e) caiet(e) trebuie prezentat(e) în cazul controalelor efectuate de APIA și de către alte organisme de control abilitate.

Lipsa Caietului pe anul în curs și/sau pe anii precedenți din angajament, dar și necompletarea sau prezentarea incompletă a acestuia, atrage sancțiuni financiare. Sancțiunile pentru nerespectarea acestor condiții se aplică la nivel de pachet, în cazul măsurii 10.

Pachetul 10 - refugii ecologice pe terenuri arabile pentru speciile de păsări comune asociate terenurilor agricole

În coloanele 1-6 se înregistrează date referitoare la parcelele aflate sub angajament, respectiv: numărul parcelei (1), numărul blocului fizic din care face parte parcela (2), denumirea localității (3), suprafața totală a parcelei (4), indicativ alfa-numeric subparcelă (5), suprafață sub-parcelă (6).

Pentru subparcelele necultivate ca urmare a respectării cerinței specifice de a lăsa necultivată o suprafață minimă de 30% din suprafața fiecărei parcele aflate sub angajament, coloana „Observații” (10) corespunzătoare acestor subparcele se va completa după cum urmează:

- „Necultivată 4 ani” - pentru suprafața compactă fixă de minimum 10% din suprafața fiecărei parcele care este menținută necultivată timp de 4 ani din perioada angajamentului;
- „Necultivată în 2021” - pentru cele 2 suprafețe compacte necultivate, fiecare de minimum 10% din suprafața fiecărei parcele, care pot fi mutate de la un an la altul la nivelul parcelei.

În coloana 7 se completează data începerii cositului/pășunatului pentru suprafața compactă fixă necultivată în primii 4 ani de angajament, ținând seama că acestea sunt permise anual după 1 august.

În coloana 8 se completează tipul lucrării agricole efectuate pe subparcelele necultivate, iar în coloana 9 data efectuării acestora. Se va ține seama că:

- suprafața compactă fixă necultivată de minim 10% din suprafața fiecărei parcele cu angajament se înființează în primul an de angajament și se menține necultivată în primii 4 ani de angajament. În ultimul an de angajament subparcela aferentă acestei suprafețe va fi arată.
- suprafețele compacte necultivate, fiecare de minim 10% din suprafața fiecărei parcele cu angajament, se înființează anual începând cu 1 octombrie. Pe aceste suprafețe, în primul an de angajament sunt permise lucrările agricole, cu excepția semănatului, înainte de 1 octombrie. Dacă fermierul alege ca o subparcelă necultivată într-unul din anii de angajament să nu fie mutată în anul/anii următori, lucrările se pot efectua doar în cursul lunii septembrie pe subparcela respectivă.

Vă rugăm să consultați calendarul lucrărilor agricole pentru pachetul 10 al Măsurii 10.

În coloana 10 se trec și eventualele evenimente/motive care au împiedicat realizarea lucrărilor sau oricare alte observații pe care fermierul le consideră utile și relevante.

Utilizarea fertilizanților chimici și a pesticidelor (produse de protecția plantelor) pe cele trei suprafețe de minim 10% lăsate necultivate în fiecare an este interzisă. Dacă au fost aplicate astfel de substanțe, se vor completa în rubrica „Observații” din coloana 11 substanțele aplicate și explicații privind motivele nerespectării cerinței specifice.

Inspectorii APIA vor verifica respectarea acestei cerințe în *Registrul de evidență a tratamentelor cu produse de protecția plantelor* și *Planul de fertilizare*, documente completate de către fermier

Model Caiet de agro-mediu

PACHETUL 10 – M 10 (PNDR 2014-2020)

Campania de depunere a cererilor unice de plată	
Nume și prenume	
Denumirea exploatației	
Semnătură	
RO	
Suprafața totală de PP și PPn (ha) din exploatație	
Suprafața totală de TA aflată sub angajament de agro-mediu P10 - M 10 (ha)	

CAIETUL DE AGRO-MEDIU TREBUIE COMPLETAT OBLIGATORIU, PENTRU FIECARE PARCELĂ ÎN PARTE, ÎN FIECARE AN.

Acest Caiet trebuie să fie disponibil în caz de control.

În cazul lipsei caietului pentru anul curent/anii precedenți de angajament se aplică sancțiuni care conduc la reducerea plăților.

Caietul de agro-mediu trebuie completat și păstrat pe toată perioada de desfășurare a angajamentului și în perioada de monitorizare de 3 ani după încheierea angajamentului.

Nr. parcelă (din cererea unică de plată / din documentul de modificare)	Nr. bloc fizic (din cererea unică de plată / din documentul de modificare)	Denumire Localitate	Suprafața totală a parcelei, respectiv subparcele (din cererea unică de plată / din documentul de modificare)(ha)	Indicativ alfa-numeric sub-parcele (ex. 1a, 1b, 1c etc) ¹⁾	Suprafață sub-parcele (ha)	Data începerii cositului/pășunatului pentru suprafața necultivată fixă pentru anii I-IV de angajament ²⁾	Tip lucrare agricolă efectuată pe subparcelele necultivate	Data efectuării lucrării agricole pe subparcelele necultivate ³⁾	Măsură/pachet aplicat(ă) în combinație cu M10_P10 pe parcelă/subparcelă ⁴⁾	Observații ¹⁾
1	2	3	4	5	6	7	8	9	10	11

¹⁾ În cazul în care subparcele este necultivată, pe coloana Observații se va menționa „suprafață necultivată fixă pe perioada de 4 ani 2018-2021” sau „suprafață necultivată în anul 2018”. Pe suprafețele lăsate necultivate nu se vor aplica îngrășăminte chimice sau pesticide. Dacă au fost aplicate astfel de substanțe, se vor completa în rubrica „Observații” substanțele aplicate și explicații privind motivele nerespectării cerinței specifice.

²⁾ după 1 august.

³⁾ Suprafața compactă fixă necultivată de minim 10% din suprafața fiecărei parcele cu angajament se înființează în primul an de angajament și se menține necultivată în primii 4 ani de angajament. În ultimul an de angajament suprafața va fi arată.

Suprafețele compacte necultivate, fiecare de minim 10% din suprafața fiecărei parcele cu angajament, se înființează anual începând cu 1 octombrie. Vă recomandăm să consultați calendarul lucrărilor agricole.

⁴⁾ În cazul în care pe o parcelă/subparcelă se aplică și un alt pachet/măsură, pe coloana „Măsură/pachet aplicat(ă) în combinație cu M10_P10 pe parcelă/subparcelă

DATA CONTROL PE TEREN:

SEMNĂTURĂ INSPECTORI APIA:

SEMNĂTURĂ FERMIER:

INSTRUCȚIUNI DE COMPLETARE A CAIETELOR DE AGRO-MEDIU pentru SUB-PACHETUL 11.1 - M.10 (PNDR 2014-2020)

Conform *Programului Național de Dezvoltare Rurală (PNDR)*, beneficiarii Măsurii 10 (M.10) - Agro-mediu și climă trebuie să respecte cerința specifică privind ținerea evidenței activităților agricole corelate cu cerințele specifice de agro-mediu și cu cerințele de bază.

În acest sens, beneficiarii trebuie să completeze anual (pentru fiecare an de angajament) *Caietul(ele) de agro-mediu conform modelului (recomandat)*, pus(e) la dispoziție de APIA la depunerea cererii unice de plată. Totodată, acestea sunt disponibile și în format electronic pe site-ul APIA: www.apia.org.ro.

Pe toată perioada asumării angajamentului, ori de câte ori se realizează lucrări agricole specifice sub-măsurii/pachetului/sub-pachetului/variantei de pachet pentru care s-a solicitat sprijin financiar, se completează rubricile din caiet cu informațiile corespunzătoare și se înscrie data efectuării lucrărilor.

Caietul(ele) de agro-mediu, cu înregistrările efectuate, se păstrează pe toată perioada angajamentului, începând cu anul semnării angajamentului și 3 ani după încheierea acestuia conform art. 18 litera b) din *H.G. nr. 226/2015*, cu modificările și completările ulterioare.

Atenție! Dacă s-a solicitat sprijin pentru mai multe tipuri de pachet (ex. P1, P11.1), în aceeași campanie și/sau campanii diferite, caietele se păstrează pe perioadele angajamentelor și 3 ani după încheierea acestora.

Acest(e) caiet(e) trebuie prezentat(e) în cazul controalelor efectuate de APIA și de către alte organisme de control abilitate.

Lipsa Caietului pe anul în curs și/sau pe anii precedenți din angajament, dar și necompletarea sau prezentarea incompletă a acestuia, atrage sancțiuni financiare. Sancțiunile pentru nerespectarea acestor condiții se aplică la nivel de pachet, în cazul măsurii 10.

Sub-pachetul 11.1 - terenuri arabile importante pentru dropie:

<i>varianta 11.1.1 - conversia terenurilor arabile în pajiști</i>
<i>varianta 11.1.2 - zonă de protecție pentru dropie pe teren arabil</i>

În coloanele 1-7 se înscriu date referitoare la parcelele aflate sub angajament, respectiv: variantă de sub-pachet (1), numărul parcelei (2), numărul blocului fizic din care face parte parcela (3), denumirea localității (4) și suprafața parcelei (5), date despre sub-parcelă (indicativ alfa-numeric - coloana 6 și suprafață - coloana 7).

În coloana 8 se trec speciile de plante cultivate:

- pentru varianta 11.1.1 culturi perene - leguminoase furajere perene mixturi de leguminoase furajere cu specii de graminee perene. În cazul în care se înființează mixtură din leguminoase furajere perene (trifoi, lucernă, ghizdei, sparcetă) și specii de graminee perene celor din urmă se înscrie doar „mixtură”.
- pentru varianta 11.1.2 se va respecta în fiecare an următorul asolament: min. 20% cereale păioase + min. 40% culturi perene (leguminoasele furajere, mixturi de leguminoase furajere cu graminee perene) + min. 10% rapiță de toamnă.

În coloana 9 se înscrie data începerii, iar în coloana 10 data finalizării cositului culturilor perene, ținând seama de cerințele angajamentului:

- se menține necosită până la 1 octombrie o suprafață de minim 20% și maxim 25% din parcelele cu culturi perene. Cositul acestei suprafețe trebuie efectuat până cel târziu la data de 15 octombrie a anului de cerere;
- cositul se va realiza dinspre interiorul spre exteriorul parcelei;
- cositul suprafețelor pe care s-au înființat culturi perene va începe după 1 iulie și trebuie efectuat până cel târziu la data de 15 octombrie a anului de cerere;
- cositul se face folosindu-se un dispozitiv pentru protecția păsărilor cuibătoare la sol. Dispozitivul poate fi realizat prin montarea unui suport metalic la contragreutățile din partea din față a tractorului/utilajului folosit pentru cosit, respectiv recoltat diferite culturi. De pe suportul metalic montat atârână o serie de lanțuri metalice, la o distanță de cca. 8 cm unul de celălalt, astfel încât se formează o perdea în fața coasei, care acționează ca un „pieptene” pentru vegetația aflată în lățimea de tăiere a coasei. Perdeaua de lanțuri trebuie montată în așa fel încât vârful lanțurilor să atingă solul, chiar și în timpul deplasării. Pentru a asigura acest lucru, lanțurile trebuie să fie de o greutate suficientă sau, după nevoie, se vor monta greutăți la capetele acestora. Astfel, dat fiind faptul că perdeaua de lanțuri se situează cu aproximativ 4 m în fața coasei, la o viteză redusă de deplasare în timpul cositului (max. 10 km/h), animalele sunt speriate și înlăturate din zona de risc a coasei. Data la care a fost strânsă masa vegetală cosită va fi completată în coloana 11, ținând seama că aceasta trebuie adunată în maxim 2 săptămâni de la efectuarea cositului.

În coloana 12 se înregistrează suprafața care va rămâne necosită până la 1 octombrie. În coloanele 13 și 14 se trec data începerii și finalizării cositului pentru suprafața din coloana 12, iar în coloana 15 data la care a fost strânsă masa vegetală cosită, ținând seama că aceasta trebuie adunată în maxim 2 săptămâni de la efectuarea cositului. În coloana 16 se va preciza dacă cositul a fost realizat din interiorul parcelei spre exteriorul acesteia.

În coloana 17 se precizează dacă la cosit a fost folosit dispozitivul pentru protecția păsărilor cuibătoare la sol.

În coloana 18 se înscriu eventualele evenimente/motive care au împiedicat realizarea lucrărilor au care au condus la efectuarea unor acțiuni interzise (de ex. lucrările efectuate pentru accelerarea drenajului natural al pajiștilor, acțiunile de aerisire, irigare) sau oricare alte observații pe care fermierul le consideră utile și relevante. Vă rugăm să consultați calendarul lucrărilor agricole pentru sub-pachetul 11.1 al Măsurii 10.

Model Caiet de agro-mediu

SUB- PACHETUL 11.1 – M 10 (PNDR 2014-2020)

Campania de depunere a cererilor unice de plată	
Nume și prenume	
Denumirea exploataței	
Semnătură	
RO	
Suprafata totală de PP și PPn (ha) din exploatație	
Suprafata totală de TA aflată sub angajament de agro-mediu P11.1 – M 10 (ha)	

CAIETUL DE AGRO-MEDIU TREBUIE COMPLETAT OBLIGATORIU, PENTRU FIECARE PARCELA IN PARTE, IN FIECARE AN.
Acest Caiet trebuie sa fie disponibil în caz de control.
In cazul lipsei caietului pentru anul curent / anii precedenți de angajament se aplică sancțiuni care conduc la reducerea plăților.
Caietul de agro-mediu trebuie completat și păstrat pe toată perioada de desfășurarea angajamentului și în perioada de monitorizare de 3 ani după încheierea angajamentului.

PARCELA							DATE PRIVIND EFECTUAREA LUCRARILOR SPECIFICE										
VARIANTĂ DE SUB-PACHET	Nr. parcelă	Nr. bloc fizic	Denumire localitate	Suprafata parcelei	Indicativ alfa-numeric sub-parcelă	Suprafață sub-parcelă (ha)	Speciile de plante cultivate, sau mixtură de graminee perene și leguminoase perene ¹⁾	Data începerii cositului culturilor perene (după 1 iulie)	Data finalizării culturilor perene	Data la care s-a adunat masa vegetală cosită ²⁾	Suprafața necesită până la 1 octombrie (minim 20 % și maxim 25 % din întreaga suprafață pe care s-au înființat culturi perene) (ha)	Data începerii cositului pentru suprafața din coloana 12 (după 1 oct)	Data finalizării cositului suprafețelor din coloana 12	Data la care s-a adunat masa vegetală cosită ²⁾ pentru suprafețele din col.12	Cosit efectuat din interior spre exterior	Cosit cu dispozitiv pentru protecția păsărilor cuibăritoare la sol (DA / NU)	Observații ³⁾
1	2	3	4	5	6	7	8	9	10	11	12	13	14	15	16	17	18

¹⁾ - pentru varianta P11.1.1 din M10 se vor cultiva culturi perene: leguminoase furajere, mixturi de leguminoase furajere cu specii de graminee perene.
- pentru varianta P11.1.2 din M10 se va respecta anual următorul asolament: minim 20% cereale păioase + minim 40% culturi perene (leguminoase furajere, mixturi de leguminoase furajere cu graminee perene) + minim 10% rapiță de toamnă.
Calculul se realizează la nivel de variantă de sub-pachet, respectiv P11.1.1, P11.1.2.

²⁾ masa vegetală cosită trebuie adunată în maxim două săptămâni de la efectuarea cositului.

³⁾ sunt interzise acțiunile de aerisire, irigare și accelerare a drenajului natural al pajiștilor aflate sub angajament. Dacă au fost efectuate astfel de lucrări, se vor completa în rubrica „Observații” lucrările efectuate și explicații privind cauzele nerespectării cerințelor specifice.

DATA CONTROL PE TEREN:

SEMNATURA INSPECTORI APIA:

SEMNATURA FERMIER:

INSTRUCȚIUNI DE COMPLETARE A CAIETELOR DE AGRO-MEDIU pentru SUB-PACHETUL 11.2 - M.10 (PNDR 2014-2020)

Conform *Programului Național de Dezvoltare Rurală (PNDR)*, beneficiarii Măsurii 10 (M.10) - Agro-mediu și climă trebuie să respecte cerința specifică privind ținerea evidenței activităților agricole corelate cu cerințele specifice de agro-mediu și cerințele de bază.

În acest sens, beneficiarii trebuie să completeze anual (pentru fiecare an de angajament) *Caietul(ele) de agro-mediu conform modelului (recomandat)*, pus(e) la dispoziție de APIA la depunerea cererii unice de plată. Totodată, acestea sunt disponibile și în format electronic pe site-ul APIA: www.apia.org.ro.

Pe toată perioada asumării angajamentului, ori de câte ori se realizează lucrări agricole specifice sub-măsurii/pachetului/sub-pachetului/variantei de pachet pentru care s-a solicitat sprijin financiar, se completează rubricile din caiet cu informațiile corespunzătoare și se înscrie data efectuării lucrărilor.

Caietul(ele) de agro-mediu, cu înregistrările efectuate, se păstrează pe toată perioada angajamentului, începând cu anul semnării angajamentului și 3 ani după încheierea acestuia conform art. 18 litera b) din *H.G. nr. 226/2015*, cu modificările și completările ulterioare.

Atenție! Dacă s-a solicitat sprijin pentru mai multe tipuri de pachet (ex. P11.2, P4), în aceeași campanie și/sau campanii diferite, caietele se păstrează pe perioadele angajamentelor și 3 ani după încheierea acestora.

Acest(e) caiet(e) trebuie prezentat(e) în cazul controalelor efectuate de APIA și de către alte organisme de control abilitate.

Lipsa Caietului pe anul în curs și/sau pe anii precedenți din angajament, dar și necompletarea sau prezentarea incompletă a acestuia, atrage sancțiuni financiare. Sancțiunile pentru nerespectarea acestor condiții se aplică la nivel de pachet în cazul măsurii 10.

Sub-pachetul P11.2 - *pajiști importante pentru dropie (Otis tarda)*:

<i>varianta 11.2.1 - lucrări manuale pe pajiști importante pentru dropie (Otis tarda)</i>
<i>varianta 11.2.2 - lucrări cu utilaje ușoare pe pajiști importante pentru dropie (Otis tarda)</i>
<i>varianta 11.2.3 - lucrări cu utilaje grele pe pajiști importante pentru dropie (Otis tarda)</i>

În coloanele 1-5 se înscriu date referitoare la parcelele aflate sub angajament, respectiv: variantă de sub-pachet(1), numărul parcelei (2), numărul blocului fizic din care face parte parcela (3), denumire localitate (4) și suprafața parcelei (5).

În coloana 6 se completează „DA” dacă s-a aplicat gunoi de grajd pe parcela respectivă sau „NU” în cazul în care nu s-a aplicat gunoi de grajd⁷. În cazul în care s-a aplicat gunoi de grajd, se va completa data/perioada aplicării în *Planul de fertilizare*.

În cazul în care se utilizează gunoi fermentat de 3-4 luni sau gunoi fermentat complet (mraniță), se va înscrie tipul de gunoi în coloana 21 „Observații”.

În cazul înscrierii „DA” în coloana 6 (dacă a fost aplicat gunoi de grajd), în coloana 7 se înscrie cantitatea de gunoi de grajd aplicată pe parcela respectivă. Calculul se face astfel: dacă la 1 ha se poate aplica anual o cantitate de maxim 40 kg azot substanță activă (N s.a.), atunci la suprafața parcelei respective se poate aplica anual o cantitate maximă de N s.a. egală cu produsul dintre suprafața parcelei și 40. Modul de calcul al cantității maxime de gunoi de grajd care poate fi aplicată pe teren, în funcție de tipul de gunoi, este prezentat în „*Ghidul informativ pentru beneficiarii Măsurii 10 - agro-mediu și climă din PNDR 2014-2020*”.

Pentru a putea calcula dacă s-a aplicat cantitatea corespunzătoare de gunoi de grajd în raport cu cerința impusă (max. 40 kg N s.a.), se poate estima cantitatea de azot conținută la o tonă de gunoi de grajd pe baza compoziției chimice a gunoiului de grajd de diferite proveniențe prezentată în tabelul următor:

Tipul de gunoi	Compoziția chimică (% din masa proaspătă)			Cantitatea de N în gunoiul de grajd (kg N / 1 tonă)
	Azot (N)	Apă	Materii organice	
Gunoi de cabaline	0,58	71	25	5,8
Gunoi de bovine	0,45	77	20	4,5
Gunoi de ovine	0,83	64	31	8,3
Gunoi fermentat de 3-4 luni	0,55	77	17	5,5
Gunoi fermentat complet (mraniță)	0,98	79	14	9,8

⁷ Gunoiul de grajd poate fi utilizat în mod tradițional pe suprafețele de pajiști permanente aflate sub angajamente în cadrul pachetului 11.2 – M 10 (PNDR 2014-2020) în cantitate maximă de 40 kg N s.a./ha anual, putând fi aplicat în afara perioadelor de interdicție stabilite prin „*Codul de bune practici agricole pentru protecția apelor împotriva poluării cu nitrați*”. Vă rugăm să consultați calendarele lucrărilor agricole aplicabile fiecărui pachet din cadrul măsurii 10.

Astfel, cantitatea maximă permisă a fi aplicată pe suprafețele aflate sub angajament sau celelalte suprafețe ale fermei sunt următoarele:

Tipul de gunoi	Cantitate maximă de gunoi de grajd (tone/ha)
	< 40 kg N s.a./ha
Gunoi de cabaline	6,897
Gunoi de bovine	8,889
Gunoi de ovine	4,819
Gunoi fermentat de 3-4 luni	7,273
Gunoi fermentat complet (mraniță)	4,082

Ex. considerăm o parcelă de PP cu suprafață de 0,3 ha. Cantitatea maximă de N s.a. care poate fi aplicată anual pe această parcelă este $0,3 \text{ ha} \times 40 \text{ kg N s.a. / ha} = 12 \text{ kg N s.a.}$ Având în vedere faptul că 1 UVM reprezintă 40 kg N s.a. / ha și este echivalent cu 8.889 kg de gunoi de grajd / ha, pe suprafața parcelei de 0,3 ha pot fi aplicate maxim 2.666,7 kg gunoi de grajd anual.

În coloanele 8-16 se înscriu datele referitoare la cosit care trebuie să respecte termenele limită prevăzute în angajamentul semnat, respectiv în fișa măsurii din PNDR: data începerii cositului (8), data finalizării cositului (9), data la care s-a adunat fânul (10). Astfel, cositul se va realiza începând cu data de 1 iulie și trebuie efectuat până cel târziu la data de 15 octombrie a anului de cerere, cu excepția suprafeței de minim 10% și maxim 15% înscrisă în coloana 11 care va rămâne necosită până la 1septembrie (se va înscrie în coloana 12 data începerii cositului acestei suprafețe) iar cositul acestei suprafețe trebuie efectuat până cel târziu la data de 15 octombrie a anului de cerere (se va înscrie în coloana 13 data finalizării cositului acestei suprafețe). În coloana 14 se va înscrie data la care s-a adunat fânul cosit de pe această suprafață, iar în coloana 15 se va preciza dacă cositul a fost realizat din interiorul parcelei spre exteriorul acesteia.

În coloana 16 se va preciza dacă cositul a fost realizat manual sau mecanizat, iar în cazul cositului mecanizat se va specifica și denumirea sau tipul utilajului folosit. Pentru varianta de pachet 11.2.3, lucrările se pot efectua și cu utilaje convenționale/grele, dar folosindu-se un dispozitiv pentru protecția păsărilor cuibătoare la sol. Dispozitivul poate fi realizat prin montarea unui suport metalic la contragreutățile din partea din față a tractorului/utilajului folosit pentru cosit, respectiv recoltat diferite culturi. De pe suportul metalic montat atârână o serie de lanțuri metalice, la o distanță de cca. 8 cm unul de celălalt, astfel încât se formează o perdea în fața coasei, care acționează ca un „pieptene” pentru vegetația aflată în lățimea de tăiere a coasei. Perdeaua de lanțuri trebuie montată în așa fel încât vârful lanțurilor să atingă solul, chiar și în timpul deplasării. Pentru a asigura acest lucru, lanțurile trebuie să fie de o greutate suficientă sau, după nevoie, se vor monta greutăți la capetele acestora. Astfel, dat fiind faptul că perdeaua de lanțuri se situează cu aproximativ 4 m în fața coasei, la o viteză redusă de deplasare în timpul cositului (max. 10 km/h), animalele sunt speriate și înlăturate din zona de risc a coasei.

În coloanele 17-20 se înscriu date referitoare la pășunat, respectiv categoria de animale (17), numărul de animale cu care s-a pășunat (18), perioada sau numărul de zile în care s-a pășunat (19) și data începerii pășunatului (20).

Atenție! Numărul de animale cu care se pășunează pe fiecare parcelă nu trebuie să depășească maximumul de UVM/ha stabilit de fișa măsurii (pentru M.10_P11.2 - maxim 1 UVM/ha)

Transformarea numărului de animale în UVM se realizează conform tabelului:

Categoria de animale	Coeficient de conversie (UVM/cap)
Tauri, vaci și alte bovine de mai mult de doi ani și ecvidee de mai mult de șase luni	1,00
Bovine între șase luni și doi ani	0,60
Bovine de mai puțin de șase luni	0,40
Ovine	0,15
Caprine	0,15

Ex:

considerăm o fermă/exploatație dispersată cu:

- parcela 1- PP cu suprafața de 0,3 ha, cu solicitare de P11.2 pentru care maximumul de UVM/ha trebuie să fie 1,
 - parcela 2 - PP cu suprafața de 3,5 ha, cu solicitare de P11.2 pentru care maximumul de UVM/ha trebuie să fie 1,
- Fermierul deține: 15 ovine și 2 vaci

Pentru respectarea cerinței privind maximumul de UVM pe total fermă:

- se înmulțește numărul de animale pe fiecare categorie cu coeficientul prezentat în tabel și se obține UVM /categorie, se însumează UVM /categorie pentru toate categoriile de animale existente în fermă și se obține Total UVM /exploatație: $(15 \text{ ovine} \times 0,15 = 2,25 \text{ UVM/categorie}) + (2 \text{ vaci} \times 1 = 2 \text{ UVM/categorie}) = 4,25 \text{ UVM/exploatație}$.

Total PP din fermă 4 ha (din care sub angajament de M.10/P1, P3.1 - 3,8 ha).

- total UVM /exploatație se împarte la totalul suprafeței de pajiște permanentă (pășune / fânează / utilizare mixtă - PP și PPn, eligibilă, neeligibilă) din fermă (solicitată și nesolicitată la plată în cererea unică) și se obține încărcătura de animale pe hectar (UVM/ha): 4,25 UVM / 4 ha PP= 1,06 UVM /exploatație.

Pentru respectarea cerinței privind maximul de UVM pe fiecare parcelă cu angajament:

- pentru parcelele cu P1, pășunatul trebuie să se efectueze cu maxim 1 UVM/ha.

Dacă la 1 ha corespunde un maxim de 1 UVM, atunci pe parcela 1, pășunatul se poate realiza cu max. 0,3 UVM care poate fi compus din 2 ovine, iar pe parcela 2, pășunatul se poate realiza cu max. 3,5 UVM care poate fi compus din 2 vaci și 10 de ovine sau 15 ovine 1 vacă.

Pentru nedepășirea maximului de UVM admis, fermierul poate ține diferența de animale în stabulație închisă și pentru acestea achiziționează fân de la alt fermier sau pășunatul acestei diferențe se poate efectua pe parcelele cu PP ale altui fermier care nu a solicitat sprijin la APIA.

În coloana 21 se înscriu eventualele evenimente/motive care au împiedicat realizarea lucrărilor sau care au condus la efectuarea unor acțiuni interzise (de ex. lucrările efectuate pentru accelerarea drenajului natural al pajiștilor, acțiunile de aerisire, irigare, lucrări agricole efectuate pe timp de noapte) sau oricare alte observații pe care fermierul le consideră utile și relevante.

Utilizarea fertilizanților chimici și a pesticidelor (produse de protecția plantelor) este interzisă. Inspectorii APIA vor verifica respectarea acestei cerințe în *Registrul de evidență a tratamentelor cu produse de protecția plantelor* și *Planul de fertilizare*, documente completate de către fermier.

Model Caiet de agro-mediu

SUB-PACHETUL 11.2 – M 10 (PNDR 2014-2020)

Campania de depunere a cererilor unice de plată	
Nume și prenume	
Denumirea exploatației	
Semnătură	
RO	
Suprafață totală de PP și PPn (ha) din exploatație	
Suprafața aflată sub angajament de de agro-mediu P 11.2 - M 10 (ha)	

CAIETUL DE AGRO-MEDIU TREBUIE COMPLETAT OBLIGATORIU, PENTRU FIECARE PARCELĂ ÎN PARTE ÎN FIECARE AN.
Acest Caiet trebuie să fie disponibil în caz de control.
Caietul de agro-mediu trebuie completat și păstrat pe toată perioada de desfășurare a angajamentului și în perioada de monitorizare de 3 ani după încheierea angajamentului.
În cazul lipsei caietului pentru anul curent / anii precedenți de angajament se aplică sancțiuni care conduc la reducerea plăților

PARCELA					FERTILIZARE		FĂNEAȚĂ								PĂȘUNE				Observații ⁷⁾	
Varianta de sub-pachet	Nr. parcelă (din cerere unică de plată / din documentul de modificare)	Nr. bloc fizic (din cererea unică de plată / din documentul de modificare)	Denumire Localitate	Suprafața totală a parcelei (ha) (din cererea unică de plată / din documentul de modificare)	Gunoi grajd aplicat DA / NU	Cantitate gunoi grajd aplicat kg / parcelă ¹⁾	Data începerii cositului ²⁾	Data finalizării cositului	Data la care s-a adunat fânul ³⁾	Suprafața necesită până la 1.09 % și maxim 15 % din suprafața parcelei înscrisă în coloana 5) (ha)	Data începerii cositului pentru suprafața din coloana 11 ⁴⁾	Data finalizării cositului pentru suprafața din coloana 11	Data la care s-a adunat fânul pentru suprafața din coloana 11 ³⁾	Cosit efectuat din interior spre exterior DA / NU	Cosit manual / Cosit mecanizat (denumirea sau tipul utilajului folosit) ⁵⁾	Categoria de animale cu care s-a pășunat:	Nr. de animale cu care s-a pășunat	Perioada / nr. zile de pășunat	Data începerii pășunatului ⁶⁾	
1	2	3	4	5	6	7	8	9	10	11	12	13	14	15	16	17	18	19	20	21

¹⁾ este permisă utilizarea gunoiului de grajd până în echivalentul a maxim 40 kg N s.a./ha (a se vedea modalitatea de calcul din Instrucțiunile de completare a caietelor de agro-mediu), cu respectarea perioadelor de interdicție a aplicării gunoiului de grajd stabilite prin „Codul de bune practici agricole împotriva poluării cu nitrați” (vă recomandăm să consultați Calendarul lucrărilor agricole).

²⁾ cositul va începe după 1 iulie. Totuși, o zonă necosită, de minim 10% și maxim 15% din suprafața fiecărei parcele va fi lăsată necosită până la data de 1 septembrie, iar valoarea în hectare a suprafeței lăsată necosită se completează în coloana 11

³⁾ masa vegetală cosită trebuie adunată în maxim două săptămâni de la finalizării cositului

⁴⁾ cositul zonei necosite de 10-15% se poate face după 1 septembrie

⁵⁾ pentru M10_ P11.2.1 pot fi folosite doar utilaje operate cu forță animală, nefiind permise lucrările cu utilaje mecanizate
 pentru M10_ P11.2.2, lucrările se pot efectua cu utilaje mecanizate de mică capacitate (cosit cu utilaje cu lamă scurtă și viteză mică de deplasare, fiind interzisă folosirea utilajelor grele)
 pentru M10_ P11.2.3, lucrările se pot efectua cu utilaje mecanizate convenționale/grele, dar cositul se face folosindu-se un dispozitiv pentru protecția păsărilor cuibăritoare la sol

⁶⁾ pășunatul se va realiza numai începând cu 1 iunie

⁷⁾ sunt interzise acțiunile de aerisire, irigare și accelerare a drenajului natural al pajiștilor aflate sub angajament. Este interzisă desfășurarea oricăror lucrări agricole pe timp de noapte. Dacă au fost efectuate astfel de lucrări, se vor completa în rubrica „Observații” lucrările efectuate și explicații privind cauzele nerespectării cerințelor specifice. În cazul în care se utilizează gunoi fermentat, în rubrica „Observații” se va completa „gunoi fermentat 3-4 luni” sau „gunoi fermentat complet (mranită)” și se vor folosi datele corespunzătoare din tabelul privind cantitatea maximă permisă de gunoi de grajd (tone/ha) din Instrucțiunile de completare a caietului.

DATA CONTROL PE TEREN:

SEMNATURA INSPECTORI APIA:

SEMNATURA FERMIER:

Nr..... /

DECLARAȚIE PE PROPRIA RĂSPUNDERE

Subsemnatul, în calitate de solicitant al plăților compensatorii pentru agro-mediu și climă (M.10/M11), ca urmare a solicitării de clarificare a APIA, declar următoarele:

a) efectivul de animale care depășește încărcătura maximă admisă de UVM/ha pentru plata de agro-mediu (M10) se justifică astfel:

- cu numărul de animale (specia) sunt înscris în asociația cu ID
- un număr de animale (specia) pășunează pe terenul altui fermier (nume și prenume) CNP, care nu a solicitat sprijin la APIA.
- un număr de animale (specia) sunt ținute în stabulație și furajate din alte surse.
- un număr de animale (specia) au fost abatorizate.
- un număr de animale (specia) au fost vândute/sacrificate.

b) gunoiul de grajd care rezultă de la animalele care depășesc încărcătura maximă admisă UVM/ha pentru plata de agro-mediu (M10) sau gunoiul de grajd care depășește cantitatea de 170 kg N s.a./ha/an pentru plata de agricultură ecologică (M11) nu este utilizat pe suprafețele de teren pentru care am solicitat plata pentru agro-mediu/agricultură ecologică.

Menționez că acesta este întrebuițat după cum urmează:

.....

Menționez că datele furnizate sunt reale și am luat la cunoștință că prezenta declarație intră sub incidența prevederilor *Codului Penal*, republicat, privind falsul în declarații.

Nume și prenume
 Semnătura
 Data

Centrul județean/local APIA
 Nr. de înregistrare...../.....

NOTIFICARE privind înlocuirea efectivului de animale aferent Pachetului 8 - creșterea animalelor de fermă din rase locale în pericol de abandon - Măsura 10

I. Subsemnatul (Nume și prenume fermier)
 cu RO
 declar că în data de efectivul angajat în cadrul Pachetului 8 - Măsura 10 s-a redus cu un număr de animale (specia, rasa)
 identificate prin Cod de identificare animal/crotalie din cauza îmbolnăvirii/sacrificării/vânzării/decesului animalului.

Anexez următoarele documente justificative de reducere a efectivului:

- certificat sanitar-veterinar, în cazul îmbolnăvirii sau sacrificării,
- act constatator al medicului veterinar, în cazul morții,
- document de livrare în cazul vânzării animalelor,
- document eliberat de Poliție și/sau de Primărie în cazul dispariției urmare a unui furt sau urmare a atacului animalelor sălbatice,
- adeverință eliberată de Asociația care conduce registrul genealogic al rasei solicitate la plata P8.

Mă oblig să refac efectivul de animale femele adulte de reproducție, înscrise în registrul genealogic al rasei, în secțiunea principală, aflat sub angajament, în termen de maxim 6 luni de la această dată.

Am luat la cunoștință că, în cazul în care nu voi reface efectivul în termenul stipulat, sprijinul aferent pachetului 8 va fi redus.

II. Subsemnatul (Nume și prenume fermier)
 cu RO.....
 declar că în data de efectivul angajat în cadrul pachetului 8 - Măsura 10, s-a refăcut cu un număr de animale (specia, rasa), identificate prin Cod de identificare animal /crotalie

Anexez adeverința numărul, din data eliberată de asociația acreditată de Agenția Națională pentru Zootehnie „Prof.dr.G.K.Constantinescu” (A.N.Z.) la care sunt înscrise animalele.

Data:

Semnătura fermier:

DENUMIRE ASOCIAȚIE:

C.U.I. ASOCIAȚIE:

ADRESĂ ASOCIAȚIE:

Nr. / Dată.....

ADEVERINȚĂ

Prin prezenta se adevărește că:

Persoana fizică (nume, prenume) cu domiciliul în localitatea (sat, comuna, oraș): județul: str.: nr.:, codul poștal:, telefon:, posesor al BI/CI: Seria: Nr.:, CNP:, codul de exploatare:, deține un număr de femele adulte de reproducție de rasă pură în pericol de abandon din specia, rasa....., înscrise în secțiunea principală a Registrului Genealogic al rasei, condus de Asociația, acreditată de Agenția Națională pentru Zootehnie „Prof.dr.G.K.Constantinescu” (A.N.Z.) la data de cu nr.

Persoana fizică (nume, prenume) este membră a Asociației.

Persoană juridică: (denumire) cu sediul în localitatea (sat, comuna, oraș):, județul:, str.: nr.:, codul poștal:, telefon:, adresa e-mail:, înregistrată la Registrul Comerțului cu nr., CUI, reprezentată prin dna/dnul, în calitate de reprezentant legal, posesor al BI/CI: Seria, Nr., CNP, codul de exploatare:, deține un număr de femele adulte de reproducție de rasă pură în pericol de abandon din specia, rasa....., înscrise în secțiunea principală a Registrului Genealogic al rasei condus de Asociația, acreditată de Agenția Națională pentru Zootehnie „Prof.dr.G.K.Constantinescu” (A.N.Z.) la data de cu nr.

Persoana juridică (denumire/CUI) este membră a Asociației.

S-a eliberat această adeverință pentru a-i servi la A.P.I.A - Centrul județean/local, în vederea accesării pachetului 8 - creșterea animalelor de fermă din rase locale în pericol de abandon din cadrul Măsurii 10 - Agro-mediu și climă din PNDR 2014-2020.

NUME ȘI PRENUME PREȘEDINTE

SEMNĂTURA

DECLARAȚIE privind transmiterea / preluarea angajamentului de agro-mediu și climă aferent pachetului 8 -creșterea animalelor de fermă din rase locale în pericol de abandon al Măsurii 10	
Județul	Înregistrare Ștampila - Centru Județean/local APIA
Centrul Județean/local APIA	
Numele și Prenumele funcționarului APIA care primește declarația:	
Semnătura funcționarului APIA care primește declarația:	

I. Date de identificare ale fermierului care transmite angajamentul de agro-mediu și climă aferent P8 - M.10 privind rasa

01. Nume și prenume PF / administrator/reprezentant PJ / ÎF:	03. Nr. unic de identificare: RO
02. Denumire exploatație PFA / II / ÎF / PJ:	

II. Date de identificare ale fermierului care preia angajamentul de agro-mediu și climă aferent P8- M.10 privind rasa

02. 01 Nume și prenume PF / administrator/reprezentant PJ / ÎF:	03. Nr. unic de identificare: RO
02. Denumire exploatație PFA / III / ÎF / PJ:	

1. Subsemnatul, în calitate de cedent, transmit angajamentul de agro-mediu și climă aferent măsurii 10, pachetul 8-creșterea animalelor de fermă din rase locale în pericol de abandon privind rasa(ele) din specia porcine / ovine / caprine / taurine / bubaline / ecvidee, cu un număr de animale aflate sub angajament din anul anterior, împreună cu plățile corespunzătoare.

Data ____/____/____

Semnătura

2. Subsemnatul, în calitate de cesionar, preiau angajamentul de agro-mediu și climă aferent măsurii 10, pachetul 8-creșterea animalelor de fermă din rase locale în pericol de abandon privind rasa(ele) din specia porcine / ovine / caprine / taurine / bubaline / ecvidee, cu un număr de animale aflate sub angajament din anul anterior împreună cu plățile corespunzătoare.

Declar, de asemenea, că mi-am însușit și cunosc condițiile generale și cerințele specifice ale măsurii de agro-mediu și climă conform fișei măsurii din PNDR 2014-2020, precum și faptul că trebuie să preiau întregul număr de animale din rasă aflat sub angajament din anul anterior. În caz contrar, voi returna sumele primite de fermierul cedent până la data transferului, pentru numărul de animale neconforme.

Data ____/____/____

Semnătura

NOTIFICARE

Ref.: Cerere unică de plată pentru anul 2021

Nume și prenume fermier: _____

Număr unic de identificare: RO _____

Vă informez că în campania 2021 am depus la APIA cererea unică de plată nr. în data și am solicitat sprijin pentru agro-mediu și climă, **pachetul 4 din M 10**, semnând în campania (se va trece primul an de angajament) un angajament pe ... ani, prin care m-am obligat să respect condițiile de eligibilitate, cerințele specifice și de bază aferente măsurii.

Deoarece până în prezent, datorită unor condiții de ordin obiectiv:

....., nu am semănat culturile eligibile pentru pachetul 4 pe parcela/parcelele indicate în declarația de suprafață, **vă informez că acest pachet a fost mutat astfel:**

Înainte:

Ju- deț	Localitate/ Comună/ Oraș	Codul Sirsup	Nr. bloc fizic	Nr. hartă	Nr. parcelă agricolă	Cod Catego- rie de folosin- ță	Suprafață parcelă (ha)	Nr. cultură/ parcelă 1a, 1b	Cod pachet agro- mediu	Cultură	Cod cultură	Suprafață cultură
1	2	3	4	5	6	7	8	9	10	11	12	13

După:

Ju- deț	Localitate/ Comună/ Oraș	Codul Sirsup	Nr. bloc fizic	Nr. hartă	Nr. parcelă agricolă	Cod Catego- rie de folosin- ță	Suprafață parcelă ha	Nr. cultură/ parcelă 1a, 1b	Cod pachet agro- mediu	Cultură	Cod cultură	Suprafață cultură
1	2	3	4	5	6	7	8	9	10	11	12	13

Data ____/____/_____
Semnătura _____Data ____/____/_____
Responsabil instrumentare cerere

DECLARAȚIE privind transmiterea/preluarea angajamentului de agro-mediu și climă și/sau agricultură ecologică	
Județul	Înregistrare Ștampila - Centru Județean/local APIA
Centrul Județean/local APIA	
Numele și Prenumele funcționarului APIA care primește declarația:	
Semnătura funcționarului APIA care primește declarația:	

Date de identificare ale fermierului/societății care transmite parcele/suprafață aflate sub angajament de agro-mediu și climă și/sau agricultură ecologică:

01. Nume și prenume solicitant PF, administrator/reprezentant PJ, ÎF:	02. Nr.unic de identificare: RO
03. Denumire exploatație PFA/II/ÎF/PJ:	

Date de identificare ale fermierului/societății care preia parcele/suprafață aflate sub angajament de agro-mediu și climă și/sau agricultură ecologică:

01. Nume și prenume solicitant PF)/ administrator/ reprezentant PJ, /ÎF):	02. Nr.unic de identificare: RO
03. Denumire exploatație PFA/ ÎI/ ÎF/PJ:	

Date de identificare ale parcelei/parcelelor care fac obiectul transmiterii/preluării

Parcele cedate								Parcele preluate								
Județ	Localitate Comună/ Oraș/ Municipiu	Sirsup	Nr. bloc fizic	Nr. par celă agri colă ceda tă	Cod catego rie de folo sintă	Suprafața parcela (ha)	Măsura 10 Măsura 11	Județ	Localita te Comună/ Oraș/ Municipiu	Sirsup	Nr. bloc fizic	Nr. parce lă agri colă ceda tă	Cod catego rie de folo sintă	Suprafața parcela (ha)	Măsura 10 Măsura 11	ID fermier de la care s-a preluat parcela în campania anterioara prin transfer total
							Cod Pachet								Cod Pachet	
1	2	3	4	5	6	7	8	9	10	11	12	13	14	15	16	17

Subsemnatul transmit angajamentele aferente campaniei curente pentru parcelele/suprafața cedate/ă împreună cu plățile de agro-mediu și climă și/sau agricultură ecologică.

Data ____/____/____

Semnătura

Subsemnatul preiau angajamentele aferente campaniei curente pentru parcelele/suprafața preluate/ă împreună cu plățile de agro-mediu și climă și/sau agricultură ecologică.

Declar, de asemenea, că mi-am însușit și cunosc angajamentele generale și specifice măsurilor de agro-mediu și climă și/sau agricultură ecologică conform fișei Măsurii 10-Agro-mediu și climă /Măsurii 11-Agricultură ecologică din PNDR 2014-2020, după caz.

Data ____/____/____

Semnătura

NUME ȘI DATE CONTACT PRESTATOR SERVICII

CERTIFICAT DE CALIFICARE^(*) / ABSOLVIRE^(*) / ATESTAT DE PARTICIPARE

Seria _____ Nr. _____

Acordat doamnei/domnului domiciliat în, CI/BI seria, nr., CNP, administrator / reprezentant legal^(**) al, Cod unic identificare (CUI) / Cod fiscal (CF)^(**), nr. și data documentului de împuternicire ^(**), cod unic de identificare (RUI – APIA) pentru participarea la programul de instruire / inițiere / perfecționare / calificare /specializare, cu durata de ore, cod COR^(**), organizat de, Cod unic identificare (CUI) / Cod fiscal (CF), CAEN^(***), înmatriculat în Registrul Național al Furnizorilor de Formare Profesională a Adulților cu nr. ^(**) care a fost organizat în (locul desfășurării), în perioada

PENTRU TEMATICILE privind

- ✓ Implementarea angajamentelor încheiate în cadrul Măsurii 10 – agro-mediu și climă - PNDR 2014-2020
- ✓ Implementarea angajamentelor încheiate în cadrul Măsurii 11 –agricultură ecologică - PNDR 2014-2020

Cunoștințele dobândite vizează următoarele domenii:

- identificarea parcelelor agricole^(****),
- completarea și depunerea angajamentelor și cererilor unice de plată^(****),
- măsurile de management aplicabile la nivelul fermei necesare pentru conformarea la cerințele de bază și la cerințele specifice ale angajamentelor^(****),
-

DATA,

SEMNĂTURĂ REPREZENTANT / ȘTAMPILĂ PRESTATOR SERVICII,

^(*) Însoțit de suplimentul descriptiv al certificatului^(**) dacă este cazul, aplicabil doar în cazul persoanelor juridice.^(***) Codul CAEN acceptat pentru furnizorii privați de servicii de instruire / inițiere / perfecționare / calificare /specializare: 8559. Furnizori de servicii de instruire / inițiere / perfecționare / calificare mai pot fi instituțiile publice care au stabilite prin lege atribuții privind furnizarea de servicii profesionale (pentru acestea se va menționa cadrul legislativ corespunzător) sau asociațiile și fundațiile, în condițiile legii.^(****) elemente minime obligatorii ale programelor de instruire / inițiere / perfecționare / calificare / specializa

Centrul județean/local APIA.....
 Nr. de înregistrare...../.....

Înștiințare privind situația angajamentelor care fac obiectul transferului

Vă facem cunoscut că în campania 2021, suprafața care face obiectul preluării prin transfer de exploatare / transfer de angajament de agro-mediu și climă și/sau agricultură ecologică de la cedentul RO....., se află sub angajament, astfel:

1. Angajamente care se urmăresc la nivel de parcelă (P1, P2, P3, P6, P7, P9, P10, P11.2 - M.10):

Parcela nr.	Pachetul	Măsura	Suprafața aflată sub angajament din campania anterioară (determinată în urma tuturor controalelor în campania anterioară *)	An începere angajament	Pentru P7 - M.10, cultura de porumb a fost înființată în anul/anii (pentru verificarea cerinței specifice)

2. Angajamente urmărite la nivel de suprafață angajată (P4, P5 și P11.1 - M.10):

Suprafață total angajată **)	Pachetul/ sub-pachet/ variantă	Măsura	An începere angajament

A. Am luat la cunoștință de situația angajamentelor și sunt de acord să le continui până la finalizarea celor 5 ani / 2 ani de la data semnării lor de către cedent.

Nume și prenume în clar.....
 Semnătura..... Data.....

B. Am luat la cunoștință de situația angajamentelor și NU sunt de acord să le continui.

Nume și prenume în clar.....
 Semnătura..... Data.....

Precizări:

a. tabelele se vor completa de către funcționarul APIA.

În tabelul nr. 1 se va înscrie nr. de parcelă cedată (care se regăsește în forma coerentă a fermierului cedent).

*) În cazul transferului prin *Declarație privind transmiterea/preluarea angajamentului de agro-mediu și/sau agricultură ecologică*, se va completa doar suprafața preluată de fermierul cesionar.

b. În tabelul nr. 2 **), în cazul transferului prin *Declarație privind transmiterea/preluarea angajamentului de agro-mediu și/sau agricultură ecologică*, se va completa întreaga suprafață aflată sub angajament, având în vedere prevederile *Ordinului privind aprobarea sistemelor de sancțiuni*

pentru măsurile 10 "Agro-mediu și climă", 11 "Agricultura ecologică" și 13 "Plăți pentru zone care se confruntă cu constrângeri naturale sau cu alte constrângeri specifice", prevăzute în PNDR 2014 - 2020, respectiv în cazul pachetelor 4- M.10 și 5- M.10 „se acceptă doar transferul total al angajamentului aferent suprafeței care face obiectul acestui pachet”.

c. Prevederile literei B) nu se aplică în cazul transferului de angajament prin *Declarație privind transmiterea/preluarea angajamentului de agro-mediu și/sau agricultură ecologică*.

d. În cazul transferului total de exploatare, opțiunea privind preluarea sau nepreluarea de către cesionar, se aplică tuturor angajamentele existente în cererea fermierului cedent, indiferent de pachet sau de măsura.

e. În cazul în care o suprafață aflată sub angajament este transferată unui alt fermier, noul utilizator al suprafeței în cauză, care a preluat angajamentul existent, este responsabil pentru eventualele neconformități depistate ulterior transferului și ca urmare acestuia i se vor reține sumele acordate necuvenit în campaniile anterioare transferului pentru suprafața respectivă.